

28 МАЙ 2024

№ 3232-1/24-06-0  
Председателю

Законодательного собрания  
Ленинградской области



**ГУБЕРНАТОР  
ЛЕНИНГРАДСКОЙ ОБЛАСТИ**

191311, Санкт-Петербург, Суворовский пр., 67  
Для телеграмм: Санкт-Петербург, 191311  
Тел.: (812) 539-46-56, факс: (812) 271-56-27

27.05.2024 № 008-778/2024

На № \_\_\_\_\_ от \_\_\_\_\_

**С.М.Бегенину**

**Уважаемый Сергей Михайлович!**

В соответствии со статьей 20 Устава Ленинградской области и частью 5 статьи 4 областного закона "Об административно-территориальном устройстве Ленинградской области и порядке его изменения" направляю на рассмотрение Законодательного собрания Ленинградской области в качестве законодательной инициативы проект областного закона "Об изменении границ муниципальных образований Всеволожского муниципального района Ленинградской области и о внесении изменения в областной закон "Об административно-территориальном устройстве Ленинградской области и порядке его изменения".

**Приложение:**

1. Проект областного закона "Об изменении границ муниципальных образований Всеволожского муниципального района Ленинградской области и о внесении изменения в областной закон "Об административно-территориальном устройстве Ленинградской области и порядке его изменения" на 56 л.

2. Обоснование необходимости принятия областного закона (с приложениями) на 9 л.

3. Справка о состоянии законодательства в данной сфере правового регулирования на 1 л.



4. Перечень областных законов и иных действующих нормативных правовых актов Ленинградской области, отмены, изменения или дополнения которых потребует принятие областного закона, на 1 л.

5. Предложения о разработке нормативных правовых актов Ленинградской области, принятие которых необходимо для реализации областного закона, на 1 л.

6. Финансово-экономическое обоснование на 1 л.

7. Копии писем администраций муниципальных образований Всеволожского муниципального района Ленинградской области о согласовании проекта текстового и графического описания границ Всеволожского муниципального района Ленинградской области и границ муниципальных образований, входящих в состав Всеволожского муниципального района Ленинградской области, и решений советов депутатов муниципальных образований Всеволожского муниципального района Ленинградской области, выражающих согласие населения муниципального образования на изменение границы муниципального образования, на 45 л.

Губернатор области

  
 А. Дрозденко

Кулаков И.Я.  
539 46 00

Проект  
вносит Губернатор  
Ленинградской области

## ЛЕНИНГРАДСКАЯ ОБЛАСТЬ

### ОБЛАСТНОЙ ЗАКОН

**«Об изменении границ муниципальных образований  
Всеволожского муниципального района Ленинградской области  
и о внесении изменения в областной закон  
«Об административно-территориальном устройстве  
Ленинградской области и порядке его изменения»**

#### Статья 1

В соответствии с частями 1 и 4 статьи 12 Федерального закона от 6 октября 2003 года № 131-ФЗ «Об общих принципах организации местного самоуправления в Российской Федерации» произвести изменение границ муниципальных образований входящих в состав территории Всеволожского муниципального района Ленинградской области с согласия населения, выраженного представительными органами муниципальных образований Всеволожского муниципального района Ленинградской области, не влекущее изменения перечня населенных пунктов, указанных в приложении 2 областному закону от 15 июня 2010 года № 32-оз «Об административно-территориальном устройстве Ленинградской области и порядке его изменения» и отнесения их территории к территориям других муниципальных образований.

Границы Всеволожского муниципального района, муниципальных образований, входящих в его состав, устанавливаются в соответствии со статьей 2 настоящего областного закона.

#### Статья 2

Внести в приложение 3 к областному закону от 15 июня 2010 года № 32-оз «Об административно-территориальном устройстве Ленинградской области и порядке его изменения» (с последующими изменениями) изменение, изложив раздел 4 «Описание границ Всеволожского муниципального района и муниципальных образований, входящих в его состав» в следующей редакции:

**«4. ОПИСАНИЕ ГРАНИЦ  
ВСЕВОЛОЖСКОГО МУНИЦИПАЛЬНОГО РАЙОНА  
И МУНИЦИПАЛЬНЫХ ОБРАЗОВАНИЙ,**

*W. J. S.*

## **ВХОДЯЩИХ В ЕГО СОСТАВ**

### **4.1. ТЕКСТОВОЕ ОПИСАНИЕ ГРАНИЦЫ МУНИЦИПАЛЬНОГО ОБРАЗОВАНИЯ ВСЕВОЛОЖСКИЙ МУНИЦИПАЛЬНЫЙ РАЙОН ЛЕНИНГРАДСКОЙ ОБЛАСТИ**

#### **4.1.1. Описание местоположения точки 1**

Точка 1 расположена на южной береговой линии реки Сестра, на расстоянии 0,5 км западнее пересечения реки Сестра и западной границы полосы отвода автомобильной дороги общего пользования федерального значения А-181 «Скандинавия» Санкт-Петербург - Выборг - граница с Финляндской Республикой.

#### **4.1.2. Описание прохождения границы**

##### **По смежеству с Выборгским муниципальным районом**

От точки 1 до точки 109 по береговой линии реки Сестра.

От точки 109 до точки 115, пересекая реку Сестра, по линиям, последовательно соединяющим точки, до границы лесного квартала 46 Меднозаводского участкового лесничества Всеволожского лесничества.

От точки 115 до точки 193 по границам лесных кварталов 46, 44, 39, 29, 23, 14 Меднозаводского участкового лесничества Всеволожского лесничества.

От точки 193 до точки 821 по границам лесных кварталов 121, 100, 89, 90 Ленинского участкового лесничества Рошинского лесничества до реки Сестра, не пересекая её.

От точки 821 до точки 1086 по береговой линии реки Сестра.

От точки 1086 до точки 1368 не пересекая реку Сестра, по границам лесных кварталов 66, 67, 54, 41, 27, 16, 9, 3 Ленинского участкового лесничества Рошинского лесничества.

От точки 1368 до точки 1461 по границам лесных кварталов 139, 124, 125, 126, 112, 99, 86, 75, 62, 52 Пионерского участкового лесничества Рошинского лесничества, до реки Волчья, не пересекая её.

От точки 1461 до точки 1660 по береговой линии реки Волчья.

##### **По смежеству с Приозерским муниципальным районом**

От точки 1660 до точки 1755, пересекая реку Волчья, по границе лесного квартала 1 Пионерского участкового лесничества Рошинского лесничества,

*Handwritten signature*

далее по границам лесных кварталов 2, 1 Ореховского участкового лесничества Всеволожского лесничества до линии, равноудаленной от берегов реки Смородинка.

От точки 1755 до точки 2796 по линии, равноудаленной от берегов реки Смородинка до границы лесного квартала 20 Ореховского участкового лесничества Всеволожского лесничества.

От точки 2796 до точки 2827 по границам лесных кварталов 20, 11 Ореховского участкового лесничества Всеволожского лесничества.

От точки 2827 до точки 2838 по линиям, последовательно соединяющим точки, далее по границе населённого пункта деревня Орехово Сосновского сельского поселения Приозерского муниципального района (реестровый номер 47:03-4.90), исключая земельные участки СНТ «Наука».

От точки 2838 до точки 2883 по границам лесных кварталов 12, 21 Ореховского участкового лесничества Всеволожского лесничества.

От точки 2883 до точки 2911 по линиям, последовательно соединяющим точки, исключая земельные участки населённого пункта посёлок при железнодорожной станции Орехово Сосновского сельского поселения Приозерского муниципального района, исключая территориальную зону рекреационного назначения (реестровый номер 47:03-7.27).

От точки 2911 до точки 2932 по линиям, последовательно соединяющим точки, далее по границе лесного квартала 13 Верхолинского участкового лесничества Всеволожского лесничества.

От точки 2932 до точки 2960 по линиям, последовательно соединяющим точки, до границы лесного квартала 13 Верхолинского участкового лесничества Всеволожского лесничества.

От точки 2960 до точки 4258 по границам лесных кварталов 13, 23, 33, 142, 143, 147, 148, 149, 150, 161, 165, 166, 167, 154, 153, 152, 151, 152, 153 Верхолинского участкового лесничества Всеволожского лесничества.

От точки 4258 до точки 4347 по линиям, последовательно соединяющим точки (по границам территориальной зоны «Производственная зона, зона инженерной и транспортной инфраструктур» (реестровый номер 47:03-7.212), далее по границе зоны размещения военных объектов (реестровый номер 47:07-7.49)).

От точки 4347 до точки 4348 по линии, соединяющей точки, по Ладожскому озеру.



*W. J. ...*

### **По смежеству с Кировским муниципальным районом**

От точки 4348 до точки 4350 по линиям, последовательно соединяющим точки, по акватории Ладожского озера, до линии, равноудаленной от берегов реки Нева.

От точки 4350 до точки 4606 по линии, равноудаленной от берегов реки Нева, исключая остров Ореховый, включая остров Главрыба.

### **По смежеству с Санкт-Петербургом**

От точки 4606 до точки 1 по границе Ленинградской области.

## **4.2. ТЕКСТОВОЕ ОПИСАНИЕ ГРАНИЦЫ МУНИЦИПАЛЬНОГО ОБРАЗОВАНИЯ АГАЛАТОВСКОЕ СЕЛЬСКОЕ ПОСЕЛЕНИЕ ВСЕВОЛОЖСКОГО МУНИЦИПАЛЬНОГО РАЙОНА ЛЕНИНГРАДСКОЙ ОБЛАСТИ**

### **4.2.1. Описание местоположения точки 1**

Точка 1 расположена на пересечении восточной береговой линии реки Сестра и северной границы лесного квартала 41 Ленинского участкового лесничества Рощинского лесничества.

### **4.2.2. Описание прохождения границы**

#### **По смежеству с Куйвозовским сельским поселением**

От точки 1 до точки 171 по линиям, последовательно соединяющим точки, до полосы отвода автомобильной дороги общего пользования регионального значения 41К-072 Грузино - Керро, не пересекая ее.

От точки 171 до точки 177 по границе полосы отвода автомобильной дороги общего пользования регионального значения 41К-072 Грузино - Керро до полосы отвода автомобильной дороги общего пользования федерального значения А-121 «Сортавала» Санкт-Петербург - Сортавала - автомобильная дорога Р-21 «Кола».

От точки 177 до точки 199, пересекая полосу отвода автомобильной дороги общего пользования регионального значения 41К-072 Грузино - Керро, по границе полосы отвода автомобильной дороги общего пользования федерального значения А-121 «Сортавала» Санкт-Петербург - Сортавала - автомобильная дорога Р-21 «Кола». до реки Ятки, не пересекая ее.

#### **По смежеству с Лесколовским сельским поселением**

От точки 199 до точки 467, пересекая реку Ятки, по границе полосы

*W. J. ...*

отвода автомобильной дороги общего пользования федерального значения А-121 «Сортавала» Санкт-Петербург - Сортавала - автомобильная дорога Р-21 «Кола».

От точки 467 до точки 569, не пересекая полосу отвода автомобильной дороги общего пользования федерального значения А-121 «Сортавала» Санкт-Петербург - Сортавала - автомобильная дорога Р-21 «Кола», по границам лесных кварталов 76, 82 (исключая земельные участки коттеджного поселка «Киссолово»), 85, 89, 93 Агалатовского участкового лесничества Всеволожского лесничества, до полосы отвода автомобильной дороги местного значения, не пересекая её.

От точки 569 до точки 582 по границе полосы отвода автомобильной дороги местного значения, далее, пересекая полосу отвода автомобильной дороги местного значения, по линиям, последовательно соединяющим точки (включая земельный участок с кадастровым номером 47:07:0477001:41), до полосы отвода автомобильной дороги общего пользования регионального значения 41К-012 Санкт-Петербург - Запорожское - Приозерск, далее по границе полосы отвода автомобильной дороги общего пользования регионального значения 41К-012 Санкт-Петербург - Запорожское - Приозерск, далее, пересекая полосу отвода автомобильной дороги общего пользования регионального значения 41К-012 Санкт-Петербург - Запорожское - Приозерск по линии, соединяющей точки, до границы полосы отвода автомобильной дороги общего пользования регионального значения 41К-012 Санкт-Петербург - Запорожское - Приозерск.

От точки 582 до точки 605 по границе полосы отвода автомобильной дороги общего пользования регионального значения 41К-012 Санкт-Петербург - Запорожское - Приозерск до полосы отвода автомобильной дороги общего пользования регионального значения 41К-201 подъезд к деревне Кавголово, не пересекая её.

От точки 605 до точки 636, не пересекая полосу отвода автомобильной дороги общего пользования регионального значения 41К-012 Санкт-Петербург - Запорожское - Приозерск, по границе полосы отвода автомобильной дороги общего пользования регионального значения 41К-201 подъезд к деревне Кавголово.

#### **По смежеству с Токсовским городским поселением**

От точки 636 до точки 640 по границе полосы отвода автомобильной дороги общего пользования регионального значения 41К-201 подъезд к деревне Кавголово.

От точки 640 до точки 685, не пересекая полосу отвода автомобильной дороги общего пользования регионального значения 41К-201 подъезд к деревне Кавголово, по линиям, последовательно соединяющим точки, до

*W. J. G. H.*

полосы отвода автомобильной дороги общего пользования регионального значения 41К-201 подъезд к деревне Кавголово, не пересекая её.

От точки 685 до точки 694 по границе полосы отвода автомобильной дороги общего пользования регионального значения 41К-201 подъезд к деревне Кавголово до полосы отвода автомобильной дороги общего пользования регионального значения 41К-066 подъезд к станции Ламбери, пересекая её.

#### **По смежеству с Бугровским сельским поселением**

От точки 694 до точки 721, не пересекая полосу отвода автомобильной дороги общего пользования регионального значения 41К-201 подъезд к деревне Кавголово, по границе полосы отвода автомобильной дороги общего пользования регионального значения 41К-066 подъезд к станции Ламбери.

От точки 721 до точки 1186, не пересекая полосу отвода автомобильной дороги общего пользования регионального значения 41К-066 подъезд к станции Ламбери, по границе населенного пункта деревня Скотное Агалатовского сельского поселения Всеволожского муниципального района Ленинградской области (реестровый номер 47:07-4.7), далее по границе лесного квартала 67 Кавголовского участкового лесничества Всеволожского лесничества до полосы отвода автомобильной дороги общего пользования федерального значения А-121 «Сортавала» Санкт-Петербург - Сортавала - автомобильная дорога Р-21 «Кола», не пересекая её.

От точки 1186 до точки 1223 по границе полосы отвода автомобильной дороги общего пользования федерального значения А-121 «Сортавала» Санкт-Петербург - Сортавала - автомобильная дорога Р-21 «Кола».

От точки 1223 до точки 1335, пересекая по линиям, последовательно соединяющим точки, полосу отвода автомобильной дороги общего пользования федерального значения А-121 «Сортавала» Санкт-Петербург - Сортавала - автомобильная дорога Р-21 «Кола», по границе земельного участка с кадастровым номером 47:07:0485001:3295 до границы лесного квартала 101 Осинорощинского участкового лесничества Всеволожского лесничества.

От точки 1335 до точки 1407 по границам лесных кварталов 101, 100, 108, 114 Осинорощинского участкового лесничества Всеволожского лесничества.

#### **По смежеству с Юкковским сельским поселением**

От точки 1407 до точки 1429 по границам лесных кварталов 113, 106, 98, 95 Осинорощинского участкового лесничества Всеволожского лесничества.

От точки 1429 до точки 1445 по линиям, последовательно соединяющим

*W. J. [unclear]*

точки, до полосы отвода автомобильной дороги общего пользования регионального значения 41К-179 Осиновая Роща - Магистральная, пересекая её по линиям, последовательно соединяющим точки, далее по границе лесного квартала 83 Осинорощинского участкового лесничества Всеволожского лесничества.

От точки 1445 до точки 1457, пересекая квартал 83 Осинорощинского участкового лесничества Всеволожского лесничества, по линии, соединяющей точки, до границы населенного пункта деревня Вартемяги Агалатовского сельского поселения Всеволожского муниципального района Ленинградской области (реестровый номер 47:07-4.78), далее по границе населенного пункта деревня Вартемяги Агалатовского сельского поселения Всеволожского муниципального района Ленинградской области (реестровый номер 47:07-4.78), далее по линиям, последовательно соединяющим точки, до полосы отвода автомобильной дороги общего пользования регионального значения 41К-074 Песочное - Киссолово, пересекая её.

От точки 1457 до точки 1467 по границе полосы отвода автомобильной дороги общего пользования регионального значения 41К-074 Песочное - Киссолово до границы населенного пункта деревня Сарженка Юкковского сельского поселения Всеволожского муниципального района Ленинградской области (реестровый номер 47:07-4.307).

От точки 1467 до точки 2134 по границе населенного пункта деревня Сарженка Юкковского сельского поселения Всеволожского муниципального района Ленинградской области (реестровый номер 47:07-4.307) до береговой линии реки Харвази, не пересекая её, далее по береговой линии реки Харвази.

От точки 2134 до точки 2300, не пересекая реку Харвази, по линиям, последовательно соединяющим точки, до границы зоны с особыми условиями использования территории - охранной зоны вдольтрассовой ВЛ 10кВ протяженностью 288 км (реестровый номер 47:07-6.207), далее по границе зоны с особыми условиями использования территории - охранной зоны вдольтрассовой ВЛ 10кВ протяженностью 288 км (реестровый номер 47:07-6.207) до границы земельного участка с кадастровым номером 47:07:0000000:97163/3, далее по границам земельных участков с кадастровыми номерами 47:07:0000000:97163/3, 47:07:0482001:276, 47:07:0482001:56, 47:07:0000000:97162/2, до границы зоны с особыми условиями использования территории - охранной зоны вдольтрассовой ВЛ 10кВ протяженностью 288 км (реестровый номер 47:07-6.207), далее по границе зоны с особыми условиями использования территории - охранной зоны вдольтрассовой ВЛ 10кВ протяженностью 288 км (реестровый номер 47:07-6.207), далее по линиям, последовательно соединяющим точки до полосы отвода автомобильной дороги общего пользования местного значения, пересекая её.



*[Handwritten signature]*

От точки 2300 до точки 2329 по границе полосы отвода автомобильной дороги местного значения, далее, не пересекая полосу отвода автомобильной дороги местного значения, по линиям, последовательно соединяющим точки, до границы муниципального района.

#### **По смежеству с Выборгским муниципальным районом**

От точки 2329 до точки 1 по границе муниципального района.

### **4.3. ТЕКСТОВОЕ ОПИСАНИЕ ГРАНИЦЫ МУНИЦИПАЛЬНОГО ОБРАЗОВАНИЯ БУГРОВСКОЕ СЕЛЬСКОЕ ПОСЕЛЕНИЕ ВСЕВОЛОЖСКОГО МУНИЦИПАЛЬНОГО РАЙОНА ЛЕНИНГРАДСКОЙ ОБЛАСТИ**

#### **4.3.1. Описание местоположения точки 1**

Точка 1 расположена на расстоянии 1,4 км северо-восточнее развязки автомобильной дороги общего пользования федерального значения А-118 Кольцевая автомобильная дорога вокруг г. Санкт-Петербурга с Выборгским шоссе.

#### **4.3.2. Описание прохождения границы**

##### **По смежеству с Юкковским сельским поселением**

От точки 1 до точки 126 по границе населенного пункта деревня Юкки Юкковского сельского поселения Всеволожского муниципального района Ленинградской области (реестровый номер 47:07-4.20).

От точки 126 до точки 178 по линиям, последовательно соединяющим точки, до границы лесного квартала 130 Осинорощинского участкового лесничества Всеволожского лесничества.

От точки 178 до точки 221 по границам лесных кварталов 130, 125, 120 (включая территорию населенного пункта деревня Мендсары Бугровского сельского поселения Всеволожского муниципального района Ленинградской области (реестровый номер 47:07-4.90)) Осинорощинского участкового лесничества Всеволожского лесничества.

##### **По смежеству с Агалатовским сельским поселением**

От точки 221 до точки 293 по границам лесных кварталов 114, 108, 100, 101 Осинорощинского участкового лесничества Всеволожского лесничества.

От точки 293 до точки 405 по границе земельного участка с кадастровым номером 47:07:0713001:124, далее по линии, соединяющей точки, до границы земельного участка с кадастровым номером 47:07:0485001:3295, далее по

*Handwritten signature*

границе земельного участка с кадастровым номером 47:07:0485001:3295 до полосы отвода автомобильной дороги общего пользования федерального значения А-121 «Сортавала» Санкт-Петербург - Сортавала - автомобильная дорога Р-21 «Кола», пересекая её по линиям, последовательно соединяющим точки.

От точки 405 до точки 442 по границе полосы отвода автомобильной дороги общего пользования федерального значения А-121 «Сортавала» Санкт-Петербург - Сортавала - автомобильная дорога Р-21 «Кола».

От точки 442 до точки 907, не пересекая полосу отвода автомобильной дороги общего пользования федерального значения А-121 «Сортавала» Санкт-Петербург - Сортавала - автомобильная дорога Р-21 «Кола», по границе лесного квартала 67 Кавголовского участкового лесничества Всеволожского лесничества, далее по границе населенного пункта деревня Скотное Агалатовского сельского поселения Всеволожского муниципального района Ленинградской области (реестровый номер 47:07-4.7), до полосы отвода автомобильной дороги общего пользования регионального значения 41К-066 подъезд к станции Ламбери, не пересекая её.

От точки 907 до точки 935 по границе полосы отвода автомобильной дороги общего пользования регионального значения 41К-066 подъезд к станции Ламбери до полосы отвода автомобильной дороги общего пользования регионального значения 41К-201 подъезд к деревне Кавголово, не пересекая её.

#### **По смежеству с Токсовским городским поселением**

От точки 935 до точки 973, не пересекая полосу отвода автомобильной дороги общего пользования регионального значения 41К-066 подъезд к станции Ламбери, по линиям, последовательно соединяющим точки.

От точки 973 до точки 977 по границам лесных кварталов 84, 93, 104 Кавголовского участкового лесничества Всеволожского.

От точки 977 до точки 1118 по линиям, последовательно соединяющим точки, до реки Охта, не пересекая её.

#### **По смежеству с Кузьмолловским городским поселением**

От точки 1118 до точки 1338 по береговой линии реки Охта.

От точки 1338 до точки 1362, не пересекая реку Охта, по линиям, последовательно соединяющим точки, до полосы отвода автомобильной дороги общего пользования регионального значения 41К-075 Юкки - Кузьмоллово, не пересекая её.

От точки 1362 до точки 1365 по границе полосы отвода автомобильной

*Red Head*

дороги общего пользования регионального значения 41К-075 Юкки - Кузьмолово.

От точки 1365 до точки 1431, пересекая полосу отвода автомобильной дороги общего пользования регионального значения 41К-075 Юкки - Кузьмолово, по линиям, последовательно соединяющим точки, до полосы отвода железной дороги Санкт-Петербург - Кузнечное - Хийтола - Сортавала, не пересекая ее.

От точки 1431 до точки 1440 по границе полосы отвода железной дороги Санкт-Петербург - Кузнечное - Хийтола - Сортавала.

#### **По смежеству с Муринским городским поселением**

От точки 1440 до точки 1626 не пересекая полосу отвода железной дороги Санкт-Петербург - Кузнечное - Хийтола - Сортавала, по линиям, последовательно соединяющим точки.

#### **По смежеству с Санкт-Петербургом**

От точки 1860 до точки 1 по границе Ленинградской области.

### **4.4. ТЕКСТОВОЕ ОПИСАНИЕ ГРАНИЦЫ МУНИЦИПАЛЬНОГО ОБРАЗОВАНИЯ ВСЕВОЛОЖСКОЕ ГОРОДСКОЕ ПОСЕЛЕНИЕ ВСЕВОЛОЖСКОГО МУНИЦИПАЛЬНОГО РАЙОНА ЛЕНИНГРАДСКОЙ ОБЛАСТИ**

#### **4.4.1. Описание местоположения точки 1**

Точка 1 расположена на пересечении береговой линии ручья Горелый и автомобильной дороги местного значения.

#### **4.4.2. Описание прохождения границы**

#### **По смежеству с Муринским городским поселением**

От точки 1 до точки 16 по линиям, последовательно соединяющим точки до полосы отвода автомобильной дороги местного значения, не пересекая её.

От точки 16 до точки 31 по границе полосы отвода автомобильной дороги местного значения.

#### **По смежеству с Кузьмоловским городским поселением**

От точки 31 до точки 92 по границе полосы отвода автомобильной дороги местного значения до полосы отвода автомобильной дороги регионального значения 41К-066 Подъезд к станции Ламбери, не пересекая её.

*Handwritten signature*

### **По смежеству с Токсовским городским поселением**

От точки 92 до точки 104, пересекая полосу отвода автомобильной дороги регионального значения 41К-066 Подъезд к станции Ламбери, по границе полосы отвода автомобильной дороги местного значения.

### **По смежеству с Романовским сельским поселением**

От точки 104 до точки 154 по границе полосы отвода автомобильной дороги местного значения.

От точки 154 до точки 196, не пересекая полосу отвода автомобильной дороги местного значения, по линиям, последовательно соединяющим точки (исключая участки ДНП «Спутник»), до границы населенного пункта город Всеволожск Всеволожского городского поселения Всеволожского муниципального района Ленинградской области (реестровый номер 47:00-4.30).

От точки 196 до точки 231 по границе населенного пункта город Всеволожск Всеволожского городского поселения Всеволожского муниципального района Ленинградской области (реестровый номер 47:00-4.30), далее по линиям, последовательно соединяющим точки, до границы населенного пункта посёлок Романовка Романовского сельского поселения Всеволожского муниципального района Ленинградской области (реестровый номер 47:07-4.5).

От точки 231 до точки 284 по границе населенного пункта посёлок Романовка Романовского сельского поселения Всеволожского муниципального района Ленинградской области (реестровый номер 47:07-4.5) до полосы отвода железной дороги Всеволожск - Ладожское озеро, пересекая её.

### **По смежеству с Щегловским сельским поселением**

От точки 284 до точки 302 по границе полосы отвода железной дороги Всеволожск - Ладожское озеро, далее по границе полосы отвода железной дороги Санкт-Петербург - Всеволожск - Невская Дубровка.

От точки 302 до точки 331, пересекая полосу отвода железной дороги Санкт-Петербург - Всеволожск - Невская Дубровка, по границе населенного пункта деревня Плинтровка Щегловского сельского поселения Всеволожского муниципального района Ленинградской области (реестровый номер 47:07-4.25), исключая земельный участок с кадастровым номером 47:07:0957003:508(4), до полосы отвода железной дороги Санкт-Петербург - Всеволожск - Невская Дубровка, пересекая её.

От точки 331 до точки 364 по границе полосы отвода железной дороги Санкт-Петербург - Всеволожск - Невская Дубровка до границы населенного



*W. J. ...*

пункта поселок при железнодорожной станции Кирпичный завод Щегловского сельского поселения Всеволожского муниципального района Ленинградской области (реестровый номер 47:07-4.9).

От точки 364 до точки 396 по границе населенного пункта поселок при железнодорожной станции Кирпичный завод Щегловского сельского поселения Всеволожского муниципального района Ленинградской области (реестровый номер 47:07-4.9).

От точки 396 до точки 428, пересекая полосу отвода железной дороги Санкт-Петербург - Всеволожск - Невская Дубровка, по северо-восточной границе полосы отвода автомобильной дороги местного значения (ул. Автомобильная), далее по линиям, последовательно соединяющим точки (включая территорию населенного пункта город Всеволожск Всеволожского городского поселения Всеволожского муниципального района Ленинградской области (реестровый номер 47:00-4.30)), до западной границы лесного квартала 147 Чернореченского участкового лесничества Всеволожского лесничества.

#### **По смежеству с Колтушским городским поселением**

От точки 428 до точки 479 по линиям, последовательно соединяющим точки, до западной границы лесного квартала 147 Чернореченского участкового лесничества Всеволожского лесничества, далее по границам лесных кварталов 147, 149, 152 Чернореченского участкового лесничества Всеволожского лесничества, далее по границам лесных кварталов 135, 134, 129, 128, 122, 115, 109 (включая земельные участки СНТ «Горняк») Всеволожского участкового лесничества Всеволожского лесничества, далее по линиям, последовательно соединяющим точки, до границы населенного пункта город Всеволожск Всеволожского городского поселения Всеволожского муниципального района Ленинградской области (реестровый номер 47:00-4.30).

От точки 479 до точки 501 по границе населенного пункта город Всеволожск Всеволожского городского поселения Всеволожского муниципального района Ленинградской области (реестровый номер 47:00-4.30).

От точки 501 до точки 513 по линиям, последовательно соединяющим точки, до южной границы лесного квартала 93 Всеволожского участкового лесничества Всеволожского лесничества, далее по границе лесного квартала 93 Всеволожского участкового лесничества Всеволожского лесничества, далее по линиям, последовательно соединяющим точки, до границы населенного пункта город Всеволожск Всеволожского городского поселения Всеволожского муниципального района Ленинградской области (реестровый номер 47:00-4.30)

*Handwritten signature*

От точки 513 до точки 518 по границе населенного пункта город Всеволожск Всеволожского городского поселения Всеволожского муниципального района Ленинградской области (реестровый номер 47:00-4.30).

От точки 518 до точки 579 по линиям, последовательно соединяющим точки, до границы населенного пункта город Всеволожск Всеволожского городского поселения Всеволожского муниципального района Ленинградской области (реестровый номер 47:00-4.30), далее по границе населенного пункта город Всеволожск Всеволожского городского поселения Всеволожского муниципального района Ленинградской области (реестровый номер 47:00-4.30), далее по линиям, последовательно соединяющим точки (включая земельные участки с кадастровыми номерами 47:07:1302035:17, 47:07:1302035:37, 47:07:1302035:35, 47:07:1302035:22, 47:07:1302035:34), далее по границе населенного пункта город Всеволожск Всеволожского городского поселения Всеволожского муниципального района Ленинградской области (реестровый номер 47:00-4.30) (включая земельный участок с кадастровым номером 47:07:1302035:56).

От точки 579 до точки 598 по линиям, последовательно соединяющим точки, до границы населенного пункта деревня Озерки-1 Колтушского сельского поселения Всеволожского муниципального района Ленинградской области (реестровый номер 47:09-4.7), далее по границе населенного пункта деревня Озерки-1 Колтушского сельского поселения Всеволожского муниципального района Ленинградской области (реестровый номер 47:09-4.7) до полосы отвода автомобильной дороги общего пользования регионального значения 41К-081 Город Всеволожск - станция Кирпичный Завод, не пересекая её.

От точки 598 до точки 614 по границе полосы отвода автомобильной дороги общего пользования регионального значения 41К-081 Город Всеволожск - станция Кирпичный Завод.

От точки 614 до точки 658, не пересекая полосу отвода автомобильной дороги общего пользования регионального значения 41К-081 Город Всеволожск - станция Кирпичный Завод, по линиям, последовательно соединяющим точки, до границы населенного пункта город Всеволожск Всеволожского городского поселения Всеволожского муниципального района Ленинградской области (реестровый номер 47:00-4.30), далее по границе населенного пункта город Всеволожск Всеволожского городского поселения Всеволожского муниципального района Ленинградской области (реестровый номер 47:00-4.30) (включая земельные участки с кадастровыми номерами 47:09:0102017:579, 47:09:0102017:581, 47:09:0102017:580)

От точки 658 до точки 671 по границе населенного пункта деревня Кальтино Колтушского сельского поселения Всеволожского муниципального

*W. J. [unclear]*

района Ленинградской области (реестровый номер 47:00-4.35), далее по границе земельного участка с кадастровым номером 47:07:1302077:21, исключая его, далее по границе земельного участка с кадастровым номером 47:09:0102017:29, исключая его, далее по границе населенного пункта деревня Кальтино Колтушского сельского поселения Всеволожского муниципального района Ленинградской области (реестровый номер 47:00-4.35)

От точки 671 до точки 718 по границе населенного пункта город Всеволожск Всеволожского городского поселения Всеволожского муниципального района Ленинградской области (реестровый номер 47:00-4.30).

От точки 718 до точки 735 по границе населенного пункта деревня Кальтино Колтушского сельского поселения Всеволожского муниципального района Ленинградской области (реестровый номер 47:00-4.35), далее по границам лесных кварталов 68, 75 Всеволожского участкового лесничества Всеволожского лесничества.

#### **По смежеству с Заневским городским поселением**

От точки 735 до точки 823 по границам лесных кварталов 75, 74, 73, 77, 79, 78 Всеволожского участкового лесничества Всеволожского лесничества.

От точки 823 до точки 922 по границе населенного пункта городской поселок Янино-1 Заневского городского поселения Всеволожского муниципального района Ленинградской области (реестровый номер 47:07-4.63), до полосы отвода автомобильной дороги общего пользования регионального значения 41К-079 Санкт-Петербург - Колтуши, не пересекая её.

От точки 922 до точки 976 по границе полосы отвода автомобильной дороги общего пользования регионального значения 41К-079 Санкт-Петербург – Колтуши (исключая земельный участок с кадастровым номером 47:07:1039001:84).

#### **По смежеству с Санкт-Петербургом**

От точки 976 до точки 1 по границе Ленинградской области.

### **4.5. ТЕКСТОВОЕ ОПИСАНИЕ ГРАНИЦЫ МУНИЦИПАЛЬНОГО ОБРАЗОВАНИЯ ДУБРОВСКОЕ ГОРОДСКОЕ ПОСЕЛЕНИЕ ВСЕВОЛОЖСКОГО МУНИЦИПАЛЬНОГО РАЙОНА ЛЕНИНГРАДСКОЙ ОБЛАСТИ**

#### **4.5.1. Описание местоположения точки 1**

*Original*

Точка 1 расположена на линии, равноудаленной от берегов реки Нева, напротив границы между населенными пунктами поселок Пески Дубровского городского поселения Всеволожского муниципального района Ленинградской области (реестровый номер 47:07-4.46) и деревня Манушкино муниципального образования Колтушское городское поселение Всеволожского муниципального района Ленинградской области (реестровый номер 47:07-4.21).

#### **4.5.2. Описание прохождения границы**

##### **По смежеству с Колтушским городским поселением**

От точки 1 до точки 34 по линии, соединяющей точки (по акватории реки Нева), до границы населенного пункта поселок Пески Дубровского городского поселения Всеволожского муниципального района Ленинградской области (реестровый номер 47:07-4.46), далее по границе населенного пункта поселок Пески Дубровского городского поселения Всеволожского муниципального района Ленинградской области (реестровый номер 47:07-4.46) до восточной границы лесного квартала 273 Чернореченского участкового лесничества Всеволожского лесничества, далее по границе лесного квартала 273 Чернореченского участкового лесничества Всеволожского лесничества.

От точки 34 до точки 44 по линиям, последовательно соединяющим точки, до полосы отвода автомобильной дороги общего пользования регионального значения 41К-067 Новая Пустошь - Невская Дубровка, не пересекая её.

От точки 44 до точки 58 по границе полосы отвода автомобильной дороги общего пользования регионального значения 41К-067 Новая Пустошь - Невская Дубровка, до полосы отвода автомобильной дороги местного значения, не пересекая её.

От точки 58 до точки 86, пересекая полосу отвода автомобильной дороги общего пользования регионального значения 41К-067 Новая Пустошь - Невская Дубровка, по границе полосы отвода автомобильной дороги местного значения, далее по линиям, последовательно соединяющим точки, до северной границы лесного квартала 221 Чернореченского участкового лесничества Всеволожского лесничества, далее по границам лесных кварталов 221, 222 Чернореченского участкового лесничества Всеволожского лесничества до границы населенного пункта городской поселок Дубровка Дубровского городского поселения Всеволожского муниципального района Ленинградской области (реестровый номер 47:07-4.28).

От точки 86 до точки 112 по границе населенного пункта городской поселок Дубровка Дубровского городского поселения Всеволожского муниципального района Ленинградской области (реестровый номер



*Handwritten signature*

47:07-4.28), далее по границам лесных кварталов 225, 226 Чернореченского участкового лесничества Всеволожского лесничества до границы населенного пункта городской поселок Дубровка Дубровского городского поселения Всеволожского муниципального района Ленинградской области (реестровый номер 47:07-4.28).

От точки 112 до точки 119 по границе населенного пункта городской поселок Дубровка Дубровского городского поселения Всеволожского муниципального района Ленинградской области (реестровый номер 47:07-4.28), далее по линии, соединяющей точки (по акватории реки Нева).

#### **По смежеству с Кировским муниципальным районом**

От точки 119 до точки 1 по границе муниципального района.

### **4.6. ТЕКСТОВОЕ ОПИСАНИЕ ГРАНИЦЫ МУНИЦИПАЛЬНОГО ОБРАЗОВАНИЯ ЗАНЕВСКОЕ ГОРОДСКОЕ ПОСЕЛЕНИЕ ВСЕВОЛОЖСКОГО МУНИЦИПАЛЬНОГО РАЙОНА ЛЕНИНГРАДСКОЙ ОБЛАСТИ**

#### **4.6.1. Описание местоположения точки 1**

Точка 1 расположена на пересечении северной границы полосы отвода автомобильной дороги общего пользования регионального значения 41К-079 Санкт-Петербург - Колтуши и западной границы полосы отвода железной дороги Санкт-Петербург – Павлово-на-Неве - Мга.

#### **4.6.2. Описание прохождения границы**

##### **По смежеству с Всеволожским городским поселением**

От точки 1 до точки 55 по северной границе полосы отвода автомобильной дороги общего пользования регионального значения 41К-079 Санкт-Петербург – Колтуши (включая земельный участок 47:07:1039001:84).

От точки 55 до точки 154, не пересекая полосу отвода автомобильной дороги общего пользования регионального значения 41К-079 Санкт-Петербург - Колтуши, по границе населенного пункта городской поселок Янино-1 Заневского городского поселения Всеволожского муниципального района Ленинградской области (реестровый номер 47:07-4.63).

От точки 154 до точки 243 по границам лесных кварталов 78, 79, 77, 73, 74, 75 Всеволожского участкового лесничества Всеволожского лесничества.

##### **По смежеству с Колтушским городским поселением**

От точки 243 до точки 296 по линиям, последовательно соединяющим

*Handwritten signature or initials*

точки, до границы лесного квартала 103 Всеволожского участкового лесничества Всеволожского лесничества, далее по границе лесного квартала 103 Всеволожского участкового лесничества Всеволожского лесничества.

От точки 296 до точки 359 по линиям, последовательно соединяющим точки, до границы населенного пункта деревня Токкари Колтушского сельского поселения Всеволожского муниципального района Ленинградской области (реестровый номер 47:00-4.22), далее по границе населенного пункта деревня Токкари Колтушского сельского поселения Всеволожского муниципального района Ленинградской области (реестровый номер 47:00-4.22), далее по линиям, последовательно соединяющим точки, до границы населенного пункта деревня Токкари Колтушского сельского поселения Всеволожского муниципального района Ленинградской области (реестровый номер 47:00-4.22), далее по границе населенного пункта деревня Токкари Колтушского сельского поселения Всеволожского муниципального района Ленинградской области (реестровый номер 47:00-4.22).

От точки 359 до точки 382 по линиям, последовательно соединяющим точки, до границы населенного пункта деревня Токкари Колтушского сельского поселения Всеволожского муниципального района Ленинградской области (реестровый номер 47:00-4.22), далее по границе населенного пункта деревня Токкари Колтушского сельского поселения Всеволожского муниципального района Ленинградской области (реестровый номер 47:00-4.22), далее по линиям, последовательно соединяющим точки (исключая земельные участки 47:09:0105001:38, 47:09:0105001:101, 47:09:0105001:102, 47:09:0105001:100).

От точки 382 до точки 508 по границе населенного пункта деревня Токкари Колтушского сельского поселения Всеволожского муниципального района Ленинградской области (реестровый номер 47:00-4.22), далее по границе населенного пункта деревня Янино-2 Заневского городского поселения Всеволожского муниципального района Ленинградской области (реестровый номер 47:00-4.10), далее по границе населенного пункта деревня Старая Колтушского сельского поселения Всеволожского муниципального района Ленинградской области (реестровый номер 47:00-4.24), далее по линиям, последовательно соединяющим точки, до полосы отвода автомобильной дороги общего пользования регионального значения 41К-068 деревня Старая - Кудрово, не пересекая её.

От точки 508 до точки 532 по границе полосы отвода автомобильной дороги общего пользования регионального значения 41К-068 деревня Старая - Кудрово.

От точки 532 до точки 591, пересекая полосу отвода автомобильной дороги общего пользования регионального значения 41К-068 деревня Старая - Кудрово, по южной границе полосы отвода улицы Колхозная населенного

*Handwritten signature*

пункта деревня Старая Колтушского сельского поселения Всеволожского муниципального района Ленинградской области (реестровый номер 47:00-4.24), далее, не пересекая полосу отвода улицы Колхозная населенного пункта деревня Старая Колтушского сельского поселения Всеволожского муниципального района Ленинградской области (реестровый номер 47:00-4.24), по северо-западной границе автомобильной дороги местного значения (ул. Индустриальная), далее по линиям, последовательно соединяющим точки, до полосы отвода железной дороги Санкт-Петербург - Павлово на Неве - Мга, не пересекая её.

От точки 591 до точки 610 по границе полосы отвода железной дороги Санкт-Петербург - Павлово на Неве - Мга до полосы отвода автомобильной дороги общего пользования федерального значения Р-21 «Кола» Санкт-Петербург - Петрозаводск - Мурманск - Печенга - граница с Королевством Норвегия, пересекая её.

От точки 610 до точки 620, пересекая полосу отвода железной дороги Санкт-Петербург - Павлово на Неве - Мга, по границе полосы отвода автомобильной дороги общего пользования федерального значения Р-21 «Кола» Санкт-Петербург - Петрозаводск - Мурманск - Печенга - граница с Королевством Норвегия.

#### **По смежеству с Свердловским городским поселением**

От точки 620 до точки 660 по границе полосы отвода автомобильной дороги общего пользования федерального значения Р-21 «Кола» Санкт-Петербург - Петрозаводск - Мурманск - Печенга - граница с Королевством Норвегия.

#### **По смежеству с Санкт-Петербургом**

От точки 660 до точки 1 по границе Ленинградской области.

### **4.7. ТЕКСТОВОЕ ОПИСАНИЕ ГРАНИЦЫ МУНИЦИПАЛЬНОГО ОБРАЗОВАНИЯ КОЛТУШСКОЕ ГОРОДСКОЕ ПОСЕЛЕНИЕ ВСЕВОЛОЖСКОГО МУНИЦИПАЛЬНОГО РАЙОНА ЛЕНИНГРАДСКОЙ ОБЛАСТИ**

#### **4.7.1. Описание местоположения точки 1**

Точка 1 расположена на южной границе лесного квартала 75 Всеволожского участкового лесничества Всеволожского лесничества на расстоянии 130 метров от юго-восточного угла лесного квартала 75 Всеволожского участкового лесничества Всеволожского лесничества по направлению на северо-запад.

*Handwritten signature*

#### 4.7.2. Описание прохождения границы

##### По смежеству с Всеволожским городским поселением

От точки 1 до точки 18 по границам лесных кварталов 75, 68 Всеволожского участкового лесничества Всеволожского лесничества, далее по границе населенного пункта деревня Кальтино Колтушского сельского поселения Всеволожского муниципального района Ленинградской области (реестровый номер 47:00-4.35).

От точки 18 до точки 65 по границе населенного пункта город Всеволожск Всеволожского городского поселения Всеволожского муниципального района Ленинградской области (реестровый номер 47:00-4.30).

От точки 65 до точки 78 по границе населенного пункта деревня Кальтино Колтушского сельского поселения Всеволожского муниципального района Ленинградской области (реестровый номер 47:00-4.35), далее по границе земельного участка с кадастровым номером 47:09:0102017:29, включая его, далее по границе земельного участка с кадастровым номером 47:07:1302077:21, включая его, далее по границе населенного пункта деревня Кальтино Колтушского сельского поселения Всеволожского муниципального района Ленинградской области (реестровый номер 47:00-4.35), до границы населенного пункта город Всеволожск Всеволожского городского поселения Всеволожского муниципального района Ленинградской области (реестровый номер 47:00-4.30).

От точки 78 до точки 122 по границе населенного пункта город Всеволожск Всеволожского городского поселения Всеволожского муниципального района Ленинградской области (реестровый номер 47:00-4.30) (исключая земельные участки с кадастровыми номерами 47:09:0102017:579, 47:09:0102017:581, 47:09:0102017:580), далее по линиям, последовательно соединяющим точки, до полосы отвода автомобильной дороги общего пользования регионального значения 41К-081 Город Всеволожск - станция Кирпичный Завод, не пересекая её.

От точки 122 до точки 138 по границе полосы отвода автомобильной дороги общего пользования регионального значения 41К-081 Город Всеволожск - станция Кирпичный Завод.

От точки 138 до точки 157, не пересекая полосу отвода автомобильной дороги общего пользования регионального значения 41К-081 Город Всеволожск - станция Кирпичный Завод, по границе населенного пункта деревня Озерки-1 Колтушского сельского поселения Всеволожского муниципального района Ленинградской области (реестровый номер 47:09-4.7), далее по линиям, последовательно соединяющим точки, до границы населенного пункта город Всеволожск Всеволожского городского поселения



*Handwritten signature*

Всеволожского муниципального района Ленинградской области (реестровый номер 47:00-4.30).

От точки 157 до точки 220 по границе населенного пункта город Всеволожск Всеволожского городского поселения Всеволожского муниципального района Ленинградской области (реестровый номер 47:00-4.30) (исключая земельный участок с кадастровым номером 47:07:1302035:56), далее по линиям, последовательно соединяющим точки (исключая земельные участки с кадастровыми номерами 47:07:1302035:17, 47:07:1302035:37, 47:07:1302035:35, 47:07:1302035:22, 47:07:1302035:34), далее по границе населенного пункта город Всеволожск Всеволожского городского поселения Всеволожского муниципального района Ленинградской области (реестровый номер 47:00-4.30), далее по линиям, последовательно соединяющим точки, до границы населенного пункта город Всеволожск Всеволожского городского поселения Всеволожского муниципального района Ленинградской области (реестровый номер 47:00-4.30).

От точки 220 до точки 225 по границе населенного пункта город Всеволожск Всеволожского городского поселения Всеволожского муниципального района Ленинградской области.

От точки 225 до точки 237 по линиям, последовательно соединяющим точки, до южной границы лесного квартала 93 Всеволожского участкового лесничества Всеволожского лесничества, далее по границе лесного квартала 93 Всеволожского участкового лесничества Всеволожского лесничества, далее по линиям, последовательно соединяющим точки, до границы населенного пункта город Всеволожск Всеволожского городского поселения Всеволожского муниципального района Ленинградской области (реестровый номер 47:00-4.30).

От точки 237 до точки 259 по границе населенного пункта город Всеволожск Всеволожского городского поселения Всеволожского муниципального района Ленинградской области (реестровый номер 47:00-4.30).

От точки 259 до точки 310 по линиям, последовательно соединяющим точки (исключая земельные участки СНТ «Горняк»), до восточной границы лесного квартала 109 Всеволожского участкового лесничества Всеволожского лесничества, далее по границам лесных кварталов 109, 115, 122, 128, 129, 134, 135 Всеволожского участкового лесничества Всеволожского лесничества, далее по границам лесных кварталов 152, 149, 147 Чернореченского участкового лесничества Всеволожского лесничества, далее по линиям, последовательно соединяющим точки, до западной границы лесного квартала 147 Чернореченского участкового лесничества Всеволожского лесничества.

*Handwritten signature*

### **По смежеству с Щегловским сельским поселением**

От точки 310 до точки 311 по линии, соединяющей точки, до реки Каменка, не пересекая её.

От точки 311 до точки 335 по береговой линии реки Каменка.

От точки 335 до точки 346, пересекая реку Каменка, по линиям, последовательно соединяющим точки (пересекая лесной квартал 99 Морозовского участкового лесничества Всеволожского лесничества) до южной границы лесного квартала 171 Морозовского участкового лесничества Всеволожского лесничества, далее по границам лесных кварталов 171, 172, 173 Морозовского участкового лесничества Всеволожского лесничества.

### **По смежеству с Морозовским городским поселением**

От точки 346 до точки 357 по границам кварталов 184, 185, 187 Морозовского участкового лесничества Всеволожского лесничества.

От точки 357 до точки 393 по границам лесных кварталов 168, 175, 180, 190, 201, 234, 206, 207, 208, 209 Чернореченского участкового лесничества Всеволожского лесничества.

### **По смежеству с Кировским муниципальным районом**

От точки 393 до точки 432 по границе муниципального района.

### **По смежеству с Дубровским городским поселением**

От точки 432 до точки 439 по линии, соединяющей точки (по акватории реки Нева), далее по границе населенного пункта городской поселок Дубровка Дубровского городского поселения Всеволожского муниципального района Ленинградской области (реестровый номер 47:07-4.28).

От точки 439 до точки 465 по границам лесных кварталов 226, 225 Чернореченского участкового лесничества Всеволожского лесничества до границы населенного пункта городской поселок Дубровка Дубровского городского поселения Всеволожского муниципального района Ленинградской области (реестровый номер 47:07-4.28), далее по границе населенного пункта - городской поселок Дубровка Дубровского городского поселения Всеволожского муниципального района Ленинградской области (реестровый номер 47:07-4.28).

От точки 465 до точки 493 по границам лесных кварталов 222, 221 Чернореченского участкового лесничества Всеволожского лесничества, далее по линиям, последовательно соединяющим точки, до полосы отвода

*W. J. [unclear]*

автомобильной дороги местного значения, далее по границе полосы отвода автомобильной дороги местного значения до полосы отвода автомобильной дороги общего пользования регионального значения 41К-067 Новая Пустошь - Невская Дубровка, пересекая её.

От точки 493 до точки 507, не пересекая полосу отвода автомобильной дороги местного значения, по границе полосы отвода автомобильной дороги общего пользования регионального значения 41К-067 Новая Пустошь - Невская Дубровка.

От точки 507 до точки 517, не пересекая полосу отвода автомобильной дороги общего пользования регионального значения 41К-067 Новая Пустошь - Невская Дубровка, по линиям, последовательно соединяющим точки до восточной границы лесного квартала 273 Чернореченского участкового лесничества Всеволожского лесничества.

От точки 517 до точки 550 по границе лесного квартала 273 Чернореченского участкового лесничества Всеволожского лесничества, далее по границе населенного пункта поселок Пески Дубровского городского поселения Всеволожского муниципального района Ленинградской области (реестровый номер 47:07-4.46), далее по линии, соединяющей точки (по акватории реки Нева).

#### **По смежеству с Кировским муниципальным районом**

От точки 550 до точки 592 по границе муниципального района.

#### **По смежеству со Свердловским городским поселением**

От точки 592 до точки 602 по линии, соединяющей точки, до границы земельного участка с кадастровым номером 47:07:1045001:5, далее по границе земельного участка с кадастровым номером 47:07:1045001:5, включая его, далее по границе земельного участка с кадастровым номером 47:07:0604007:11, исключая его, далее по границе земельного участка с кадастровым номером 47:07:1045001:5, включая его, до полосы отвода автомобильной дороги общего пользования регионального значения 41К-307 Мяглово - Кузьминки, не пересекая её

От точки 602 до точки 659 по границе полосы отвода автомобильной дороги общего пользования регионального значения 41К-307 Мяглово - Кузьминки.

От точки 659 до точки 733, пересекая полосу отвода автомобильной дороги общего пользования регионального значения 41К-307 Мяглово - Кузьминки, по границам лесных кварталов 79, 73 Невского участкового лесничества Всеволожского лесничества, далее по линиям, последовательно соединяющим точки (исключая земельные участки садового массива

*Handwritten signature or initials*

«Северная Самарка»), далее по границе лесного квартала 78 Невского участкового лесничества Всеволожского лесничества до полосы отвода автомобильной дороги общего пользования регионального значения 41К-307 Мяглово - Кузьминки, не пересекая её.

От точки 733 до точки 749 по границе полосы отвода автомобильной дороги общего пользования регионального значения 41К-307 Мяглово - Кузьминки.

От точки 749 до точки 757, пересекая полосу отвода автомобильной дороги общего пользования регионального значения 41К-307 Мяглово - Кузьминки, по линиям, последовательно соединяющим точки, до полосы отвода автомобильной дороги общего пользования регионального значения 41К-078 Санкт-Петербург - завод имени Свердлова - Всеволожск, не пересекая её.

От точки 757 до точки 761 по границе полосы отвода автомобильной дороги общего пользования регионального значения 41К-078 Санкт-Петербург - завод имени Свердлова - Всеволожск.

От точки 761 до точки 775, пересекая полосу отвода автомобильной дороги общего пользования регионального значения 41К-078 Санкт-Петербург - завод имени Свердлова - Всеволожск, по границе полосы отвода автомобильной дороги местного значения.

От точки 775 до точки 813, пересекая полосу отвода автомобильной дороги местного значения, по границам лесных кварталов 96, 95, 34, 29 Невского участкового лесничества Всеволожского лесничества (исключая земельные участки СНТ «Уткина Заводь»), до реки Чёрная, не пересекая её.

От точки 813 до точки 857 по береговой линии реки Чёрная (включая земельные участки с кадастровыми номерами 47:07:1045002:9, 47:07:1045002:10, 47:07:1045002:11) до полосы отвода автомобильной дороги общего пользования федерального значения Р-21 «Кола» Санкт-Петербург - Петрозаводск - Мурманск - Печенга - граница с Королевством Норвегия, не пересекая её.

#### **По смежеству с Заневским городским поселением**

От точки 857 до точки 867 по границе полосы отвода автомобильной дороги общего пользования федерального значения Р-21 «Кола» Санкт-Петербург - Петрозаводск - Мурманск - Печенга - граница с Королевством Норвегия, до полосы отвода железной дороги Санкт-Петербург - Павлово на Неве - Мга, пересекая её.

От точки 867 до точки 886, пересекая полосу отвода автомобильной дороги общего пользования федерального значения Р-21 «Кола» Санкт-



*W. J. P.*

Петербург - Петрозаводск - Мурманск - Печенга - граница с Королевством Норвегия, по границе полосы отвода железной дороги Санкт-Петербург - Павлово на Неве - Мга.

От точки 886 до точки 945, не пересекая полосу отвода железной дороги Санкт-Петербург - Павлово на Неве - Мга, по линиям, последовательно соединяющим точки, до северо-западной границы полосы отвода автомобильной дороги местного значения (ул. Индустриальная), далее по северо-западной границе полосы отвода автомобильной дороги местного значения (ул. Индустриальная) до полосы отвода улицы Колхозная населенного пункта деревня Колтуши Колтушского сельского поселения Всеволожского муниципального района Ленинградской области (реестровый номер 47:09-4.3), далее, не пересекая полосу отвода автомобильной дороги местного значения (ул. Индустриальная), по южной границе полосы отвода улицы Колхозная населенного пункта деревня Колтуши Колтушского сельского поселения Всеволожского муниципального района Ленинградской области (реестровый номер 47:09-4.3) до полосы отвода автомобильной дороги общего пользования регионального значения 41К-068 деревня Старая - Кудрово, пересекая её.

От точки 945 до точки 969 по границе полосы отвода автомобильной дороги общего пользования регионального значения 41К-068 деревня Старая - Кудрово.

От точки 969 до точки 1096, не пересекая полосу отвода автомобильной дороги общего пользования регионального значения 41К-068 деревня Старая - Кудрово, по линиям, последовательно соединяющим точки, до границы населенного пункта деревня Колтуши Колтушского сельского поселения Всеволожского муниципального района Ленинградской области (реестровый номер 47:09-4.3), далее по границе населенного пункта деревня Колтуши Колтушского сельского поселения Всеволожского муниципального района Ленинградской области (реестровый номер 47:09-4.3), далее по границе населенного пункта деревня Янино-2 Заневского городского поселения Всеволожского муниципального района Ленинградской области (реестровый номер 47:00-4.10), далее по границе населенного пункта деревня Токкари Колтушского сельского поселения Всеволожского муниципального района Ленинградской области (реестровый номер 47:00-4.22).

От точки 1096 до точки 1119 по линиям, последовательно соединяющим точки (включая земельные участки с кадастровыми номерами 47:09:0105001:38, 47:09:0105001:101, 47:09:0105001:102, 47:09:0105001:100), до границы населенного пункта деревня Токкари Колтушского сельского поселения Всеволожского муниципального района Ленинградской области (реестровый номер 47:00-4.22), далее по границе населенного пункта деревня Токкари Колтушского сельского поселения Всеволожского муниципального района Ленинградской области (реестровый номер 47:00-4.22), далее по

*Handwritten signature*

линиям, последовательно соединяющим точки, до границы населенного пункта деревня Токкари Колтушского сельского поселения Всеволожского муниципального района Ленинградской области (реестровый номер 47:00-4.22).

От точки 1119 до точки 1182 по границе населенного пункта деревня Токкари Колтушского сельского поселения Всеволожского муниципального района Ленинградской области (реестровый номер 47:00-4.22), далее по линиям, последовательно соединяющим точки, до границы населенного пункта деревня Токкари Колтушского сельского поселения Всеволожского муниципального района Ленинградской области (реестровый номер 47:00-4.22), далее по границе населенного пункта деревня Токкари Колтушского сельского поселения Всеволожского муниципального района Ленинградской области (реестровый номер 47:00-4.22), далее по линиям, последовательно соединяющим точки.

От точки 1182 до точки 1 по границе лесного квартала 103 Всеволожского участкового лесничества Всеволожского лесничества, далее по линиям, последовательно соединяющим точки.

#### **4.8. ТЕКСТОВОЕ ОПИСАНИЕ ГРАНИЦЫ МУНИЦИПАЛЬНОГО ОБРАЗОВАНИЯ КУЗЬМОЛОВСКОЕ ГОРОДСКОЕ ПОСЕЛЕНИЕ ВСЕВОЛОЖСКОГО МУНИЦИПАЛЬНОГО РАЙОНА ЛЕНИНГРАДСКОЙ ОБЛАСТИ**

##### **4.8.1. Описание местоположения точки 1**

Точка 1 расположена на пересечении западной границы полосы отвода железной дороги Санкт-Петербург - Кузнечное - Хийтола - Сортавала и ручья Каменный.

##### **4.8.2. Описание прохождения границы**

###### **По смежеству с Бугровским сельским поселением**

От точки 1 до точки 10 по границе полосы отвода железной дороги Санкт-Петербург - Кузнечное - Хийтола - Сортавала.

От точки 10 до точки 76 не пересекая полосу отвода железной дороги Санкт-Петербург - Кузнечное - Хийтола - Сортавала, по линиям, последовательно соединяющим точки, до полосы отвода автомобильной дороги общего пользования регионального значения 41К-075 Юкки - Кузьмолово, пересекая её.

От точки 76 до точки 79 по границе полосы отвода автомобильной дороги регионального значения 41К-075 Юкки - Кузьмолово.

*Handwritten signature*

От точки 79 до точки 103, не пересекая полосу отвода автомобильной дороги общего пользования регионального значения 41К-075 Южки – Кузьмолово, по линиям, последовательно соединяющим точки, до реки Охта, не пересекая её.

От точки 103 до точки 323 по береговой линии реки Охта.

#### **По смежеству с Токсовским городским поселением**

От точки 323 до точки 395, не пересекая реку Охта, по линиям, последовательно соединяющим точки, до полосы отвода железной дороги Санкт-Петербург - Кузнечное - Хийтола - Сортавала, не пересекая её.

От точки 395 до точки 398 по границе полосы отвода железной дороги Санкт-Петербург - Кузнечное - Хийтола - Сортавала.

От точки 398 до точки 440, пересекая полосу отвода железной дороги Санкт-Петербург - Кузнечное - Хийтола - Сортавала, по линиям, последовательно соединяющим точки, до полосы отвода автомобильной дороги общего пользования регионального значения 41К-066 Подъезд к станции Ламбери, не пересекая её.

От точки 440 до точки 452 по границе полосы отвода автомобильной дороги общего пользования регионального значения 41К-066 Подъезд к станции Ламбери до полосы отвода автомобильной дороги местного значения, не пересекая её.

#### **По смежеству с Всеволожским городским поселением**

От точки 452 до точки 511, не пересекая полосу отвода автомобильной дороги общего пользования регионального значения 41К-066 Подъезд к станции Ламбери, по границе полосы отвода автомобильной дороги местного значения.

#### **По смежеству с Муринским городским поселением**

От точки 511 до точки 514, не пересекая полосу отвода автомобильной дороги местного значения, по линиям, последовательно соединяющим точки.

#### **По смежеству с Новодевяткиным сельским поселением**

От точки 514 до точки 516 по линиям, последовательно соединяющим точки, до полосы отвода автомобильной дороги общего пользования регионального значения 41К-065 Санкт-Петербург - Матокса, не пересекая её.

От точки 516 до точки 519 по границе полосы отвода автомобильной дороги общего пользования регионального значения 41К-065 Санкт-

*[Handwritten signature]*

Петербург - Матокса до полосы отвода подъездной железной дороги, не пересекая ее.

От точки 519 до точки 536, пересекая полосу отвода автомобильной дороги общего пользования регионального значения 41К-065 Санкт-Петербург - Матокса, по границе полосы отвода подъездной железной дороги до полосы отвода железной дороги Санкт-Петербург - Кузнечное - Хийтола - Сортавала, пересекая ее.

#### **По смежеству с Муринским городским поселением**

От точки 536 до точки 1, пересекая полосу отвода подъездной железной дороги, по границе полосы отвода железной дороги Санкт-Петербург - Кузнечное - Хийтола - Сортавала.

### **4.9. ТЕКСТОВОЕ ОПИСАНИЕ ГРАНИЦЫ МУНИЦИПАЛЬНОГО ОБРАЗОВАНИЯ КУЙВОЗОВСКОЕ СЕЛЬСКОЕ ПОСЕЛЕНИЕ ВСЕВОЛОЖСКОГО МУНИЦИПАЛЬНОГО РАЙОНА ЛЕНИНГРАДСКОЙ ОБЛАСТИ**

#### **4.9.1. Описание местоположения точки 1**

Точка 1 расположена на пересечении западной границы полосы отвода железной дороги Санкт-Петербург - Кузнечное - Хийтола - Сортавала и ручья Каменный.

#### **4.9.2. Описание прохождения границы**

##### **По смежеству с Рахьинским городским поселением**

От точки 1 до точки 384 по линиям, последовательно соединяющим точки.

От точки 384 до точки 417 по линиям, последовательно соединяющим точки, до полосы отвода автомобильной дороги федерального значения А-181 «Скандинавия» Санкт-Петербург - Выборг - граница с Финляндской Республикой, не пересекая её.

От точки 417 до точки 449 по границе полосы отвода автомобильной дороги федерального значения А-181 «Скандинавия» Санкт-Петербург - Выборг - граница с Финляндской Республикой до полосы отвода автомобильной дороги местного значения, не пересекая её.

##### **По смежеству с Токсовским городским поселением**

От точки 449 до точки 479, пересекая полосу отвода автомобильной дороги местного значения, по границе полосы отвода автомобильной дороги



*sd*

федерального значения А-181 «Скандинавия» Санкт-Петербург - Выборг - граница с Финляндской Республикой до полосы отвода автомобильной дороги регионального значения 41К-065 Санкт-Петербург - Матокса, не пересекая её.

#### **По смежеству с Лесколовским сельским поселением**

От точки 479 до точки 481, пересекая полосу отвода автомобильной дороги федерального значения А-181 «Скандинавия» Санкт-Петербург - Выборг - граница с Финляндской Республикой и полосу отвода автомобильной дороги регионального значения 41К-065 Санкт-Петербург - Матокса, по границе полосы отвода автомобильной дороги федерального значения А-181 «Скандинавия» Санкт-Петербург - Выборг - граница с Финляндской Республикой до реки Авлога, не пересекая ее.

От точки 481 до точки 725, не пересекая полосу отвода автомобильной дороги федерального значения А-181 «Скандинавия» Санкт-Петербург - Выборг - граница с Финляндской Республикой, по береговой линии реки Авлога, далее по береговой линии реки Сумосоя до полосы отвода автомобильной дороги регионального значения 41К-012 Санкт-Петербург - Запорожское - Приозерск, не пересекая ее.

От точки 725 до точки 755, пересекая реку Сумосоя, по границе полосы отвода автомобильной дороги регионального значения 41К-012 Санкт-Петербург - Запорожское - Приозерск.

От точки 755 до точки 789, пересекая полосу отвода автомобильной дороги регионального значения 41К-012 Санкт-Петербург - Запорожское - Приозерск, по линиям, последовательно соединяющим точки, до полосы отвода автомобильной дороги регионального значения 41К-072 Грузино - Керро, не пересекая её.

От точки 789 до точки 807 по границе полосы отвода автомобильной дороги регионального значения 41К-072 Грузино - Керро до реки Ройка, пересекая её.

От точки 807 до точки 821, не пересекая полосу отвода автомобильной дороги регионального значения 41К-072 Грузино - Керро, по береговой линии реки Ройка.

От точки 821 до точки 822, не пересекая реку Ройка, по линии, соединяющей точки, до реки Ятки, не пересекая ее.

От точки 822 до точки 835 по береговой линии реки Ятки до полосы отвода автомобильной дороги общего пользования федерального значения А-121 «Сортавала» Санкт-Петербург - Сортавала - автомобильная дорога Р-21 «Кола».

*Handwritten signature*

### **По смежеству с Агалатовским сельским поселением**

От точки 835 до точки 857, не пересекая реку Ятки, по границе полосы отвода автомобильной дороги общего пользования федерального значения А-121 «Сортавала» Санкт-Петербург - Сортавала - автомобильная дорога Р-21 «Кола», до полосы отвода автомобильной дороги регионального значения 41К-072 Грузино – Керро, пересекая ее.

От точки 857 до точки 863, пересекая полосу отвода автомобильной дороги общего пользования федерального значения А-121 «Сортавала» Санкт-Петербург - Сортавала - автомобильная дорога Р-21 «Кола», по границе полосы отвода автомобильной дороги регионального значения 41К-072 Грузино – Керро.

От точки 863 до точки 1033, не пересекая полосу отвода автомобильной дороги регионального значения 41К-072 Грузино – Керро, по линиям, последовательно соединяющим точки.

### **По смежеству с Выборгским муниципальным районом**

От точки 1033 до точки 1417 по границе муниципального района.

### **По смежеству с Приозерским муниципальным районом**

От точки 1417 до точки 1 по границе муниципального района.

## **4.10. ТЕКСТОВОЕ ОПИСАНИЕ ГРАНИЦЫ МУНИЦИПАЛЬНОГО ОБРАЗОВАНИЯ ЛЕСКОЛОВСКОЕ СЕЛЬСКОЕ ПОСЕЛЕНИЕ ВСЕВОЛОЖСКОГО МУНИЦИПАЛЬНОГО РАЙОНА ЛЕНИНГРАДСКОЙ ОБЛАСТИ**

### **4.10.1. Описание местоположения точки 1**

Точка 1 расположена на пересечении южной границы полосы отвода автомобильной дороги местного значения и западной границы полосы отвода автомобильной дороги общего пользования регионального значения 41К-201 Подъезд к деревне Кавголово.

### **4.10.2. Описание прохождения границы**

#### **По смежеству с Агалатовским сельским поселением**

От точки 1 до точки 32 по западной границе полосы отвода автомобильной дороги общего пользования регионального значения 41К-201 подъезд к деревне Кавголово до полосы отвода автомобильной дороги общего пользования регионального значения 41К-012 Санкт-Петербург - Запорожское – Приозерск, не пересекая её.

*Handwritten signature*

От точки 32 до точки 55, не пересекая полосу отвода автомобильной дороги общего пользования регионального значения 41К-201 подъезд к деревне Кавголово, по границе полосы отвода автомобильной дороги общего пользования регионального значения 41К-012 Санкт-Петербург - Запорожское – Приозерск.

От точки 55 до точки 68, пересекая полосу отвода автомобильной дороги общего пользования регионального значения 41К-012 Санкт-Петербург - Запорожское – Приозерск, по границе полосы отвода автомобильной дороги общего пользования регионального значения 41К-012 Санкт-Петербург - Запорожское – Приозерск, далее по линиям, последовательно соединяющим точки (исключая земельный участок с кадастровым номером 47:07:0477001:41), до полосы отвода автомобильной дороги местного значения, пересекая её, далее по границе полосы отвода автомобильной дороги местного значения до восточной границы лесного квартала 93 Агалатовского участкового лесничества Всеволожского лесничества.

От точки 68 до точки 170, не пересекая полосу отвода автомобильной дороги местного значения, по границам лесных кварталов 93, 89, 85, 82 (исключая земельные участки коттеджного поселка «Киссолово»), 76 Агалатовского участкового лесничества Всеволожского лесничества, до полосы отвода автомобильной дороги общего пользования федерального значения А-121 «Сортавала» Санкт-Петербург - Сортавала - автомобильная дорога Р-21 «Кола», не пересекая её.

От точки 170 до точки 438 по границе полосы отвода автомобильной дороги общего пользования федерального значения А-121 «Сортавала» Санкт-Петербург - Сортавала - автомобильная дорога Р-21 «Кола» до реки Ятки, пересекая её.

#### **По смежеству с Куйвозовским сельским поселением**

От точки 438 до точки 451, пересекая полосу отвода автомобильной дороги общего пользования федерального значения А-121 «Сортавала» Санкт-Петербург - Сортавала - автомобильная дорога Р-21 «Кола», по береговой линии реки Ятки.

От точки 451 до точки 452, не пересекая реку Ятки, по линии, соединяющей точки, до реки Ройка, не пересекая ее.

От точки 452 до точки 466 по береговой линии реки Ройка до полосы отвода автомобильной дороги общего пользования регионального значения 41К-072 Грузино - Керро.

От точки 466 до точки 484, пересекая реку Ройка по границе полосы отвода автомобильной дороги общего пользования регионального значения 41К-072 Грузино - Керро.

*Signature*

От точки 484 до точки 518, не пересекая полосу отвода автомобильной дороги общего пользования регионального значения 41К-072 Грузино - Керро, по линиям, последовательно соединяющим точки, до полосы отвода автомобильной дороги общего пользования регионального значения 41К-012 Санкт-Петербург - Запорожское - Приозерск, пересекая её.

От точки 518 до точки 548 по границе полосы отвода автомобильной дороги общего пользования регионального значения 41К-012 Санкт-Петербург - Запорожское - Приозерск, пересекая ее в точке 484, до реки Сумосоя, пересекая ее.

От точки 548 до точки 792, не пересекая полосу отвода автомобильной дороги общего пользования регионального значения 41К-012 Санкт-Петербург - Запорожское - Приозерск, по береговой линии реки Сумосоя, по береговой линии реки Авлога до полосы отвода автомобильной дороги общего пользования федерального значения А-181 «Скандинавия» Санкт-Петербург - Выборг - граница с Финляндской Республикой, не пересекая ее.

От точки 792 до точки 794, не пересекая реку Авлога, по границе полосы отвода автомобильной дороги общего пользования федерального значения А-181 «Скандинавия» Санкт-Петербург - Выборг - граница с Финляндской Республикой до полосы отвода автомобильной дороги общего пользования регионального значения 41К-065 Санкт-Петербург - Матокса, пересекая её.

#### **По смежеству с Токсовским городским поселением**

От точки 794 до точки 924, не пересекая полосу отвода автомобильной дороги общего пользования федерального значения А-181 «Скандинавия» Санкт-Петербург - Выборг - граница с Финляндской Республикой, по границе полосы отвода автомобильной дороги общего пользования регионального значения 41К-065 Санкт-Петербург - Матокса до полосы отвода автомобильной дороги общего пользования регионального значения 41К-071 Новое Токсово - автодорога Скотное - Керро, пересекая её.

От точки 924 до точки 940, пересекая полосу отвода автомобильной дороги общего пользования регионального значения 41К-065 Санкт-Петербург - Матокса, по границе полосы отвода автомобильной дороги общего пользования регионального значения 41К-071 Новое Токсово - автодорога Скотное - Керро.

От точки 940 до точки 981, пересекая полосу отвода автомобильной дороги общего пользования регионального значения 41К-071 Новое Токсово - автодорога Скотное - Керро, по линиям, последовательно соединяющим.

От точки 981 до точки 985 по линиям, последовательно соединяющим.

От точки 985 до точки 1012 по береговой линии озера Кавголовское.



*Handwritten signature*

От точки 1012 до точки 1019 по границам лесных кварталов 22, 21, 20, 19, Кавголовского участкового лесничества Всеволожского лесничества.

От точки 1019 до точки 1 по линиям, последовательно соединяющим точки, до полосы отвода автомобильной дороги общего пользования регионального значения 41К-201 подъезд к деревне Кавголово, пересекая её.

#### **4.11. ТЕКСТОВОЕ ОПИСАНИЕ ГРАНИЦЫ МУНИЦИПАЛЬНОГО ОБРАЗОВАНИЯ МОРОЗОВСКОЕ ГОРОДСКОЕ ПОСЕЛЕНИЕ ВСЕВОЛОЖСКОГО МУНИЦИПАЛЬНОГО РАЙОНА ЛЕНИНГРАДСКОЙ ОБЛАСТИ**

##### **4.11.1. Описание местоположения точки 1**

Точка 1 расположена на линии, равноудаленной от берегов реки Невы, и продолжения южной границы лесного квартала 209 Чернореченского участкового лесничества Всеволожского лесничества.

##### **4.11.2. Описание прохождения границы**

###### **По смежеству с Колтушским городским поселением**

От точки 1 до точки 37 по границам кварталов 209, 208, 207, 206, 234, 201, 190, 180, 175, 168 Чернореченского участкового лесничества Всеволожского лесничества.

От точки 37 до точки 48 по границам кварталов 187, 185, 184 Морозовского участкового лесничества Всеволожского лесничества.

###### **По смежеству с Щегловским сельским поселением**

От точки 48 до точки 54 по границе лесного квартала 173 Морозовского участкового лесничества Всеволожского лесничества, до полосы отвода железной дороги Санкт-Петербург - Всеволожск - Невская Дубровка, пересекая её.

От точки 54 до точки 57 по границе полосы отвода железной дороги Санкт-Петербург - Всеволожск - Невская Дубровка.

От точки 57 до точки 109, не пересекая полосу отвода железной дороги Санкт-Петербург - Всеволожск - Невская Дубровка, по границам лесных кварталов 150, 119, 120, 121, 122, 123, 124 Морозовского участкового лесничества Всеволожского лесничества, далее по линии, соединяющей точки, пересекая лесные кварталы 110, 111 Морозовского участкового лесничества Всеволожского лесничества.

*Handwritten signature*

### **По смежеству с Рахьинским городским поселением**

От точки 109 до точки 134 по границам лесных кварталов 111, 112, 113, 105, 106, 107, 108, 109 Морозовского участкового лесничества Всеволожского лесничества.

От точки 134 до точки 240 по линиям, последовательно соединяющим точки, до береговой линии Ладожского озера.

От точки 240 до точки 512 по береговой линии Ладожского озера.

От точки 512 до точки 523 по линиям, последовательно соединяющим точки по акватории реки Нева.

### **По смежеству с Кировским муниципальным районом**

От точки 523 до точки 1 по границе муниципального района.

## **4.12. ТЕКСТОВОЕ ОПИСАНИЕ ГРАНИЦЫ МУНИЦИПАЛЬНОГО ОБРАЗОВАНИЯ МУРИНСКОЕ ГОРОДСКОЕ ПОСЕЛЕНИЕ ВСЕВОЛОЖСКОГО МУНИЦИПАЛЬНОГО РАЙОНА ЛЕНИНГРАДСКОЙ ОБЛАСТИ**

### **4.12.1. Описание местоположения точки 1**

Точка 1 расположена на пересечении северной границы полосы отвода автомобильной дороги общего пользования федерального значения А-118 Кольцевая автомобильная дорога вокруг г. Санкт-Петербурга и продолжения западной границы полосы отвода Воронцовского бульвара города Мурино Муринского городского поселения Всеволожского муниципального района Ленинградской области.

### **4.12.2. Описание прохождения границы**

#### **По смежеству с Бугровским сельским поселением**

От точки 1 до точки 184 по линиям, последовательно соединяющим точки, до полосы отвода железной дороги Санкт-Петербург - Кузнечное - Хийтола - Сортавала, не пересекая ее.

#### **По смежеству с Кузьмолдовским городским поселением**

От точки 184 до точки 195 по границе полосы отвода железной дороги Санкт-Петербург - Кузнечное - Хийтола - Сортавала до полосы отвода подъездной железной дороги, пересекая ее.

#### **По смежеству с Новодевяткиным сельским поселением**

*Original*

От точки 195 до точки 205, пересекая полосу отвода железной дороги Санкт-Петербург - Кузнечное - Хийтола - Сортавала, по границе полосы отвода железной дороги Санкт-Петербург - Кузнечное - Хийтола - Сортавала, до реки Охта, не пересекая ее.

От точки 205 до точки 308, не пересекая полосу отвода железной дороги Санкт-Петербург - Кузнечное - Хийтола - Сортавала, по береговой линии реки Охта.

От точки 308 до точки 311, не пересекая реку Охта, по линиям, последовательно соединяющим точки, до полосы отвода автомобильной дороги общего пользования регионального значения 41К-065 Санкт-Петербург - Матокса, пересекая ее.

От точки 311 до точки 315 по границе полосы отвода автомобильной дороги общего пользования регионального значения 41К-065 Санкт-Петербург - Матокса до полосы отвода автомобильной дороги местного значения, не пересекая ее.

От точки 315 до точки 325, не пересекая полосу отвода автомобильной дороги общего пользования регионального значения 41К-065 Санкт-Петербург - Матокса, по границе полосы отвода автомобильной дороги местного значения.

От точки 325 до точки 469, не пересекая полосу отвода автомобильной дороги местного значения, по линиям, последовательно соединяющим точки.

#### **По смежеству с Кузьмоловским городским поселением**

От точки 469 до точки 472 по линиям, последовательно соединяющим точки, до полосы отвода автомобильной дороги местного значения, не пересекая её.

#### **По смежеству с Всеволожским городским поселением**

От точки 472 до точки 487 по границе полосы отвода автомобильной дороги местного значения.

От точки 487 до точки 502, не пересекая полосу отвода автомобильной дороги местного значения, по линиям, последовательно соединяющим точки.

#### **По смежеству с Санкт-Петербургом**

От точки 502 до точки 1 по границе Ленинградской области.

### **4.13. ТЕКСТОВОЕ ОПИСАНИЕ ГРАНИЦЫ МУНИЦИПАЛЬНОГО ОБРАЗОВАНИЯ НОВОДЕВЯТКИНСКОЕ СЕЛЬСКОЕ ПОСЕЛЕНИЕ**

*Edvard*

## **ВСЕВОЛОЖСКОГО МУНИЦИПАЛЬНОГО РАЙОНА ЛЕНИНГРАДСКОЙ ОБЛАСТИ**

### **4.13.1. Описание местоположения точки 1**

Точка 1 расположена на пересечении северной границы полосы отвода подъездной железной дороги и восточной границы полосы отвода железной дороги Санкт-Петербург - Кузнечное - Хийтола - Сортавала.

### **4.13.2. Описание прохождения границы**

#### **По смежеству с Кузьмоловским городским поселением**

От точки 1 до точки 19 по границе полосы отвода подъездной железной дороги до границы полосы отвода автомобильной дороги общего пользования регионального значения 41К-065 Санкт-Петербург - Матокса, пересекая ее.

От точки 19 до точки 22, не пересекая полосу отвода подъездной железной дороги, по границе полосы отвода автомобильной дороги общего пользования регионального значения 41К-065 Санкт-Петербург - Матокса.

От точки 22 до точки 24, не пересекая полосу отвода автомобильной дороги общего пользования регионального значения 41К-065 Санкт-Петербург - Матокса, по линиям, последовательно соединяющим точки.

#### **По смежеству с Муринским городским поселением**

От точки 24 до точки 168 по линиям, последовательно соединяющим точки до полосы отвода автомобильной дороги местного значения, не пересекая ее.

От точки 168 до точки 178 по границе полосы отвода автомобильной дороги местного значения до полосы отвода автомобильной дороги общего пользования регионального значения 41К-065 Санкт-Петербург - Матокса, не пересекая ее.

От точки 178 до точки 182, не пересекая полосу отвода автомобильной дороги местного значения, по границе полосы отвода автомобильной дороги общего пользования регионального значения 41К-065 Санкт-Петербург - Матокса.

От точки 182 до точки 185, пересекая полосу отвода автомобильной дороги общего пользования регионального значения 41К-065 Санкт-Петербург - Матокса, по линиям, последовательно соединяющим точки, до реки Охта, не пересекая ее.

От точки 185 до точки 288 по береговой линии реки Охта, до полосы



*Handwritten signature*

отвода железной дороги Санкт-Петербург - Кузнечное - Хийтола - Сортавала, не пересекая ее.

От точки 288 до точки 1, не пересекая реку Охта, по границе полосы отвода железной дороги Санкт-Петербург - Кузнечное - Хийтола - Сортавала до полосы отвода подъездной железной дороги, пересекая ее.

**4.14. ТЕКСТОВОЕ ОПИСАНИЕ ГРАНИЦЫ  
МУНИЦИПАЛЬНОГО ОБРАЗОВАНИЯ  
РАХЬИНСКОЕ ГОРОДСКОЕ ПОСЕЛЕНИЕ  
ВСЕВОЛОЖСКОГО МУНИЦИПАЛЬНОГО РАЙОНА  
ЛЕНИНГРАДСКОЙ ОБЛАСТИ**

**4.14.1. Описание местоположения точки 1**

Точка 1 расположена в месте истока реки Невы из Шлиссельбургской губы Ладожского озера, на линии, равноудаленной от берегов реки Нева, на расстоянии 140 метров от остова Ореховый по направлению на север.

**4.14.2. Описание прохождения границы**

**По смежеству с Морозовским городским поселением**

От точки 1 до точки 12 по линиям, последовательно соединяющим точки, до береговой линии Ладожского озера.

От точки 12 до точки 284 по береговой линии Ладожского озера.

От точки 284 до точки 390 по линиям, последовательно соединяющим точки, до границы лесного квартала 109 Морозовского участкового лесничества Всеволожского лесничества.

От точки 390 до точки 416 по границам лесных кварталов 109, 108, 107, 106, 105, 113, 112, 111 Морозовского участкового лесничества Всеволожского лесничества.

**По смежеству с Щегловским сельским поселением**

От точки 416 до точки 477 по границам лесных кварталов 117, 116, 115, 108, 100, 88, 87 Вагановского участкового лесничества Всеволожского лесничества, далее по линиям, последовательно соединяющим точки (исключая земельные участки с кадастровыми номерами 47:07:0957007:1294, 47:07:0957007:1295, 47:07:0957007:1296), далее по границам лесных кварталов 18, 17, 15, 13 Морозовского участкового лесничества Всеволожского лесничества.

От точки 477 до точки 518 по линиям, последовательно соединяющим точки, до полосы отвода железной дороги Всеволожск - Ладожское озеро, не

*Robert*

пересекая её.

### **По смежеству с Романовским сельским поселением**

От точки 518 до точки 538 по границе полосы отвода железной дороги Всеволожск - Ладожское озеро.

От точки 538 до точки 577, пересекая полосу отвода железной дороги Всеволожск - Ладожское озеро, по границе лесного квартала 48 Всеволожского участкового лесничества Всеволожского лесничества, далее по линиям, последовательно соединяющим точки, до полосы отвода автомобильной дороги общего пользования регионального значения 41К-326 Спецподъезд Проба км 117+060, далее, пересекая по линиям, последовательно соединяющим точки, полосу отвода автомобильной дороги общего пользования регионального значения 41К-326 Спецподъезд Проба км 117+060, по границе полосы отвода автомобильной дороги общего пользования регионального значения 41К-326 Спецподъезд Проба км 117+060, далее по линиям, последовательно соединяющим точки (включая территорию населенного пункта деревня Проба Рахьинского городского поселения Всеволожского муниципального района Ленинградской области (реестровый номер 47:07-4.72) и земельные участки с кадастровыми номерами 47:07:0904001:606 и 47:07:0904001:605).

От точки 577 до точки 741 по границе населенного пункта деревня Проба Рахьинского городского поселения Всеволожского муниципального района Ленинградской области (реестровый номер 47:07-4.72) до полосы отвода автомобильной дороги общего пользования регионального значения 41К-202 Проба - Лепсари - Борисова Грива, не пересекая её, далее по границе полосы отвода автомобильной дороги общего пользования регионального значения 41К-202 Проба - Лепсари - Борисова Грива, далее, пересекая полосу отвода автомобильной дороги общего пользования регионального значения 41К-202 Проба - Лепсари - Борисова Грива, по границе полосы отвода автомобильной дороги общего пользования регионального значения 41К-202 Проба - Лепсари - Борисова Грива до линии равноудаленной от берегов реки Лепсари, далее по линии, равноудаленной от берегов реки Лепсари до полосы отвода автомобильной дороги общего пользования регионального значения 41К-202 Проба - Лепсари - Борисова Грива, не пересекая её, далее по границе полосы отвода автомобильной дороги общего пользования регионального значения 41К-202 Проба - Лепсари - Борисова Грива.

От точки 741 до точки 1131 пересекая полосу отвода автомобильной дороги общего пользования регионального значения 41К-202 Проба - Лепсари - Борисова Грива, по границе полосы отвода автомобильной дороги общего пользования регионального значения 41К-202 Проба - Лепсари - Борисова Грива, до юго-восточной береговой линии реки Лепсари (Ириновский канал), далее по юго-восточной береговой линии реки Лепсари

*Handwritten signature*

(Ириновский канал), далее, пересекая реку Лепсари (Ириновский канал), по границе земельного участка с кадастровым номером 47:07:0941002:324, далее по береговой линии реки Лепсари (Ириновский канал) до реки Морья, не пересекая её, далее по береговой линии реки Морья, далее по береговой линии реки Рагозинка до полосы отвода автомобильной дороги местного значения, не пересекая её.

#### **По смежеству с Токсовским городским поселением**

От точки 1131 до точки 1151, не пересекая реку Рагозинка, по границе полосы отвода автомобильной дороги местного значения до полосы отвода автомобильной дороги общего пользования федерального значения А-181 «Скандинавия» Санкт-Петербург - Выборг - граница с Финляндской Республикой, пересекая её.

#### **По смежеству с Куйвозовским сельским поселением**

От точки 1151 до точки 1183, не пересекая полосу отвода автомобильной дороги местного значения, по границе полосы отвода автомобильной дороги общего пользования федерального значения А-181 «Скандинавия» Санкт-Петербург - Выборг - граница с Финляндской Республикой.

От точки 1183 до точки 1216, не пересекая полосу отвода автомобильной дороги общего пользования федерального значения А-181 «Скандинавия» Санкт-Петербург - Выборг - граница с Финляндской Республикой, по линиям, последовательно соединяющим точки.

От точки 1216 до точки 1599 по линиям, последовательно соединяющим точки.

#### **По смежеству с Приозерским муниципальным районом**

От точки 1599 до точки 1601 по границе муниципального района.

#### **По смежеству с Кировским муниципальным районом**

От точки 1601 до точки 1 по границе муниципального района.

### **4.15. ТЕКСТОВОЕ ОПИСАНИЕ ГРАНИЦЫ МУНИЦИПАЛЬНОГО ОБРАЗОВАНИЯ РОМАНОВСКОЕ СЕЛЬСКОЕ ПОСЕЛЕНИЕ ВСЕВОЛОЖСКОГО МУНИЦИПАЛЬНОГО РАЙОНА ЛЕНИНГРАДСКОЙ ОБЛАСТИ**

#### **4.15.1. Описание местоположения точки 1**

Точка 1 расположена на пересечении северной береговой полосы реки Рагозинка и восточной границы полосы отвода автомобильной дороги

*Handwritten signature*

местного значения.

#### **4.15.2. Описание прохождения границы**

##### **По смежеству с Рахьинским городским поселением**

От точки 1 до точки 391, не пересекая полосу отвода автомобильной дороги местного значения, по береговой линии реки Рагозинка, далее по береговой линии реки Морья до реки Лепсари (Ириновский канал), не пересекая его, далее по береговой линии реки Лепсари (Ириновский канал) до земельного участка с кадастровым номером 47:07:0941002:324, далее по границе земельного участка с кадастровым номером 47:07:0941002:324 до реки Лепсари (Ириновский канал), пересекая ее, далее по юго-восточной береговой линии реки Лепсари (Ириновский канал) до полосы отвода автомобильной дороги общего пользования регионального значения 41К-202 Проба - Лепсари - Борисова Грива, не пересекая её, далее по границе полосы отвода автомобильной дороги общего пользования регионального значения 41К-202 Проба - Лепсари - Борисова Грива.

От точки 391 до точки 555, пересекая полосу отвода автомобильной дороги общего пользования регионального значения 41К-202 Проба - Лепсари - Борисова Грива, далее по границе полосы отвода автомобильной дороги общего пользования регионального значения 41К-202 Проба - Лепсари - Борисова Грива до линии равноудаленной от берегов реки Лепсари, далее по линии, равноудаленной от берегов реки Лепсари, до юго-восточной границы полосы отвода автомобильной дороги общего пользования регионального значения 41К-202 Проба - Лепсари - Борисова Грива, далее по границе полосы отвода автомобильной дороги общего пользования регионального значения 41К-202 Проба - Лепсари - Борисова Грива до границы населенного пункта деревня Проба Рахьинского городского поселения Всеволожского муниципального района Ленинградской области (реестровый номер 47:07-4.72), далее, пересекая полосу отвода автомобильной дороги общего пользования регионального значения 41К-202 Проба - Лепсари - Борисова Грива, по границе полосы отвода автомобильной дороги общего пользования регионального значения 41К-202 Проба - Лепсари - Борисова Грива до границы населенного пункта деревня Проба Рахьинского городского поселения Всеволожского муниципального района Ленинградской области (реестровый номер 47:07-4.72), далее по границе населенного пункта деревня Проба Рахьинского городского поселения Всеволожского муниципального района Ленинградской области (реестровый номер 47:07-4.72).

От точки 555 до точки 594 по линиям, последовательно соединяющим точки (исключая территорию населенного пункта деревня Проба Рахьинского городского поселения Всеволожского муниципального района Ленинградской области (реестровый номер 47:07-4.72) и земельные участки с



*Handwritten signature*

кадастровыми номерами 47:07:0904001:606 и 47:07:0904001:605), до полосы отвода автомобильной дороги общего пользования регионального значения 41К-326 Спецподъезд Проба км 117+060, далее по границе полосы отвода автомобильной дороги общего пользования регионального значения 41К-326 Спецподъезд Проба км 117+060, далее по линиям, последовательно соединяющим точки, до границы лесного квартала 48 Всеволожского участкового лесничества Всеволожского лесничества, далее по границе лесного квартала 48 Всеволожского участкового лесничества Всеволожского лесничества до полосы отвода железной дороги Всеволожск - Ладожское озеро, пересекая её.

От точки 594 до точки 614 по границе полосы отвода железной дороги Всеволожск - Ладожское озеро.

#### **По смежеству с Щегловским сельским поселением**

От точки 614 до точки 636 по границе полосы отвода железной дороги Всеволожск - Ладожское озеро до границы населенного пункта поселок при железнодорожной станции Корнево Романовского сельского поселения Всеволожского муниципального района Ленинградской области (реестровый номер 47:07-4.318).

От точки 636 до точки 671, не пересекая полосу отвода железной дороги Всеволожск - Ладожское озеро, по границе населенного пункта поселок при железнодорожной станции Корнево Романовского сельского поселения Всеволожского муниципального района Ленинградской области (реестровый номер 47:07-4.318) до границы лесного квартала 28 Всеволожского участкового лесничества Всеволожского лесничества, далее по границе лесного квартала 28 Всеволожского участкового лесничества Всеволожского лесничества до границы населенного пункта поселок Щеглово Щегловского сельского поселения Всеволожского муниципального района Ленинградской области (реестровый номер 47:07-4.14), далее по границе населенного пункта поселок Щеглово Щегловского сельского поселения Всеволожского муниципального района Ленинградской области (реестровый номер 47:07-4.14), далее по границе населенного пункта поселок при железнодорожной станции Корнево Романовского сельского поселения Всеволожского муниципального района Ленинградской области (реестровый номер 47:07-4.318).

От точки 671 до точки 725 по линиям, последовательно соединяющим точки, до полосы отвода железной дороги Всеволожск - Ладожское озеро, не пересекая её.

От точки 725 до точки 765 по границе полосы отвода железной дороги Всеволожск - Ладожское озеро.

*Handwritten signature*

### **По смежеству с Всеволожским городским поселением**

От точки 765 до точки 818, пересекая полосу отвода железной дороги Всеволожск - Ладожское озеро, по границе населенного пункта посёлок Романовка Романовского сельского поселения Всеволожского муниципального района Ленинградской области (реестровый номер 47:07-4.5).

От точки 818 до точки 853 по линиям, последовательно соединяющим точки, до границы населенного пункта город Всеволожск Всеволожского городского поселения Всеволожского муниципального района Ленинградской области (реестровый номер 47:00-4.30), далее по границе населенного пункта город Всеволожск Всеволожского городского поселения Всеволожского муниципального района Ленинградской области (реестровый номер 47:00-4.30).

От точки 853 до точки 895 по линиям, последовательно соединяющим точки (включая участки ДНП «Спутник»), до полосы отвода автомобильной дороги местного значения, не пересекая её.

От точки 895 до точки 947 по границе полосы отвода автомобильной дороги местного значения до полосы отвода автомобильной дороги местного значения, не пересекая её.

### **По смежеству с Токсовским городским поселением**

От точки 947 до точки 1 по границе полосы отвода автомобильной дороги местного значения до реки Рагозинка, пересекая её.

## **4.16. ТЕКСТОВОЕ ОПИСАНИЕ ГРАНИЦЫ МУНИЦИПАЛЬНОГО ОБРАЗОВАНИЯ СВЕРДЛОВСКОЕ ГОРОДСКОЕ ПОСЕЛЕНИЕ ВСЕВОЛОЖСКОГО МУНИЦИПАЛЬНОГО РАЙОНА ЛЕНИНГРАДСКОЙ ОБЛАСТИ**

### **4.16.1. Описание местоположения точки 1**

Точка 1 расположена на пересечении северной границы полосы отвода автомобильной дороги общего пользования федерального значения Р-21 «Кола» Санкт-Петербург - Петрозаводск - Мурманск - Печенга - граница с Королевством Норвегия и продолжения западной границы населенного пункта - город Кудрово Заневского городского поселения Всеволожского муниципального района Ленинградской области (реестровый номер 47:07-4.43).

### **4.16.2. Описание прохождения границы**

#### **По смежеству с Заневским городским поселением**

*Handwritten signature*

От точки 1 до точки 41 по северной границе полосы отвода автомобильной дороги общего пользования федерального значения Р-21 «Кола» Санкт-Петербург - Петрозаводск - Мурманск - Печенга - граница с Королевством Норвегия до реки Чёрная, не пересекая её.

#### **По смежеству с Колтушским городским поселением**

От точки 41 до точки 85, не пересекая полосу отвода автомобильной дороги общего пользования федерального значения Р-21 «Кола» Санкт-Петербург - Петрозаводск - Мурманск - Печенга - граница с Королевством Норвегия, по береговой линии реки Чёрная (исключая земельные участки с кадастровыми номерами 47:07:1045002:9, 47:07:1045002:10, 47:07:1045002:11).

От точки 85 до точки 123, не пересекая реку Чёрная, по границам лесных кварталов 29, 34, 95, 96 Невского участкового лесничества Всеволожского лесничества (включая земельные участки СНТ «Уткина Заводь»), до полосы отвода автомобильной дороги местного значения, пересекая её.

От точки 123 до точки 137 по границе полосы отвода автомобильной дороги местного значения, до полосы отвода автомобильной дороги общего пользования регионального значения 41К-078 Санкт-Петербург - завод имени Свердлова - Всеволожск, пересекая её.

От точки 137 до точки 141 по границе полосы отвода автомобильной дороги общего пользования регионального значения 41К-078 Санкт-Петербург - завод имени Свердлова - Всеволожск.

От точки 141 до точки 149, не пересекая полосу отвода автомобильной дороги общего пользования регионального значения 41К-078 Санкт-Петербург - завод имени Свердлова - Всеволожск, по линиям, последовательно соединяющим точки, до полосы отвода автомобильной дороги общего пользования регионального значения 41К-307 Мяглово - Кузьминки, пересекая её.

От точки 149 до точки 165 по границе полосы отвода автомобильной дороги общего пользования регионального значения 41К-307 Мяглово - Кузьминки.

От точки 165 до точки 239, не пересекая полосу отвода автомобильной дороги общего пользования регионального значения 41К-307 Мяглово - Кузьминки, по границе лесного квартала 78 Невского участкового лесничества Всеволожского лесничества, далее по линиям, последовательно соединяющим точки (включая земельные участки садового массива «Северная Самарка»), до границы лесного квартала 73 Невского участкового лесничества Всеволожского лесничества, далее по границам лесных кварталов 73, 79 Невского участкового лесничества Всеволожского

*Adapt*

лесничества до полосы отвода автомобильной дороги общего пользования регионального значения 41К-307 Мяглово - Кузьминки, пересекая её.

От точки 239 до точки 296 по границе полосы отвода автомобильной дороги общего пользования регионального значения 41К-307 Мяглово – Кузьминки до границы земельного участка с кадастровым номером 47:07:1045001:5.

От точки 296 до точки 306, не пересекая полосу отвода автомобильной дороги общего пользования регионального значения 41К-307 Мяглово - Кузьминки, по границе земельного участка с кадастровым номером 47:07:1045001:5, исключая его, далее по границе земельного участка с кадастровым номером 47:07:0604007:11, включая его, далее по границе земельного участка с кадастровым номером 47:07:1045001:5, исключая его, далее по линии, соединяющей точки.

#### **По смежеству с Кировским муниципальным районом**

От точки 306 до точки 394 по границе муниципального района.

#### **По смежеству с Санкт-Петербургом**

От точки 394 до точки 1 по границе Ленинградской области.

### **4.17. ТЕКСТОВОЕ ОПИСАНИЕ ГРАНИЦЫ МУНИЦИПАЛЬНОГО ОБРАЗОВАНИЯ СЕРТОЛОВСКОЕ ГОРОДСКОЕ ПОСЕЛЕНИЕ ВСЕВОЛОЖСКОГО МУНИЦИПАЛЬНОГО РАЙОНА ЛЕНИНГРАДСКОЙ ОБЛАСТИ**

#### **4.17.1. Описание местоположения точки 1**

Точка 1 расположена на пересечении южной береговой линии реки Сестра и западной границы лесного квартала 55 Меднозаводского участкового лесничества Всеволожского лесничества.

#### **4.17.2. Описание прохождения границы**

##### **По смежеству с Юкковским сельским поселением**

От точки 1 до точки 265 по границе лесного квартала 55 Меднозаводского участкового лесничества Всеволожского лесничества, далее по линиям, последовательно соединяющим точки, до юго-западной границы лесного квартала 57 Меднозаводского участкового лесничества Всеволожского лесничества, далее по границе лесного квартала 57 Меднозаводского участкового лесничества Всеволожского лесничества, далее по линиям, последовательно соединяющим точки (включая земельные участки ДПК «Поляна»), до полосы отвода автомобильной дороги общего



*Subject*

пользования регионального значения 41А-180 Парголово - Огоньки, не пересекая её.

От точки 265 до точки 342 по границе полосы отвода автомобильной дороги общего пользования регионального значения 41А-180 Парголово – Огоньки до границы населенного пункта город Сертолово Сертоловского городского поселения Всеволожского муниципального района Ленинградской области (реестровый номер 47:08-4.203).

От точки 342 до точки 390, пересекая полосу отвода автомобильной дороги общего пользования регионального значения 41А-180 Парголово - Огоньки, по границе населенного пункта город Сертолово Сертоловского городского поселения Всеволожского муниципального района Ленинградской области (реестровый номер 47:08-4.203), далее по линиям, последовательно соединяющим точки, до северной границы лесного квартала 98 Меднозаводского участкового лесничества Всеволожского лесничества, далее по границе лесного квартала 98 Меднозаводского участкового лесничества Всеволожского лесничества, далее по линиям, последовательно соединяющим точки, до южной границы лесного квартала 45 Осинорощинского участкового лесничества Всеволожского лесничества.

От точки 390 до точки 410 по границам лесных кварталов 45, 46, 47, 48, 59, 70 (включая земельные участки ДПК «Ветеран-1») Осинорощинского участкового лесничества Всеволожского лесничества до полосы отвода автомобильной дороги общего пользования регионального значения 41К-074 Песочное - Киссолово, пересекая её.

От точки 410 до точки 412 по границе полосы отвода автомобильной дороги общего пользования регионального значения 41К-074 Песочное - Киссолово.

От точки 412 до точки 444, не пересекая полосу отвода автомобильной дороги общего пользования регионального значения 41К-074 Песочное - Киссолово, по границе лесного квартала 84 Осинорощинского участкового лесничества Всеволожского лесничества до границы населенного пункта город Сертолово Сертоловского городского поселения Всеволожского муниципального района Ленинградской области (реестровый номер 47:08-4.203).

От точки 444 до точки 557 по границе населенного пункта город Сертолово Сертоловского городского поселения Всеволожского муниципального района Ленинградской области (реестровый номер 47:08-4.203), далее по линии, соединяющей точки, до границы населенного пункта город Сертолово Сертоловского городского поселения Всеволожского муниципального района Ленинградской области (реестровый номер 47:08-4.203), далее по границе населенного пункта город Сертолово Сертоловского городского поселения Всеволожского муниципального района

*Handwritten signature*

Ленинградской области (реестровый номер 47:08-4.203) (включая земельный участок 47:08:0103007:1), далее по линиям, последовательно соединяющим точки, до границы населенного пункта город Сертолово Сертоловского городского поселения Всеволожского муниципального района Ленинградской области (реестровый номер 47:08-4.203).

От точки 557 до точки 605 по границе населенного пункта город Сертолово Сертоловского городского поселения Всеволожского муниципального района Ленинградской области (реестровый номер 47:08-4.203).

#### **По смежеству с Санкт-Петербургом**

От точки 605 до точки 1 по границе Ленинградской области.

### **4.18. ТЕКСТОВОЕ ОПИСАНИЕ ГРАНИЦЫ МУНИЦИПАЛЬНОГО ОБРАЗОВАНИЯ ТОКСОВСКОЕ ГОРОДСКОЕ ПОСЕЛЕНИЕ ВСЕВОЛОЖСКОГО МУНИЦИПАЛЬНОГО РАЙОНА ЛЕНИНГРАДСКОЙ ОБЛАСТИ**

#### **4.18.1. Описание местоположения точки 1**

Точка 1 расположена на пересечении южной границы полосы отвода автомобильной дороги общего пользования регионального значения 41К-065 Санкт-Петербург - Матокса и южной границы полосы отвода автомобильной дороги общего пользования федерального значения А-181 «Скандинавия» Санкт-Петербург - Выборг - граница с Финляндской Республикой.

#### **4.18.2. Описание прохождения границы**

##### **По смежеству с Куйвозовским сельским поселением**

От точки 1 до точки 31, не пересекая полосу отвода автомобильной дороги общего пользования регионального значения 41К-065 Санкт-Петербург - Матокса, по северной границе полосы отвода автомобильной дороги общего пользования федерального значения А-181 «Скандинавия» Санкт-Петербург - Выборг - граница с Финляндской Республикой до полосы отвода автомобильной дороги местного значения, пересекая её.

##### **По смежеству с Рахьинским городским поселением**

От точки 31 до точки 49, пересекая полосу отвода автомобильной дороги общего пользования федерального значения А-181 «Скандинавия» Санкт-Петербург - Выборг - граница с Финляндской Республикой, по границе полосы отвода автомобильной дороги местного значения до реки Rogozinka, не пересекая ее.

*Subject*

### **По смежеству с Романовским сельским поселением**

От точки 49 до точки 104, пересекая реку Рогозинка, по границе полосы отвода автомобильной дороги местного значения.

### **По смежеству с Всеволожским городским поселением**

От точки 104 до точки 115 по границе полосы отвода автомобильной дороги местного значения до полосы отвода автомобильной дороги общего пользования регионального значения 41К-066 Подъезд к станции Ламбери, пересекая её.

### **По смежеству с Кузьмолдовским городским поселением**

От точки 115 до точки 127, не пересекая полосу отвода автомобильной дороги местного значения, по границе полосы отвода автомобильной дороги общего пользования регионального значения 41К-066 Подъезд к станции Ламбери.

От точки 127 до точки 169, не пересекая полосу отвода автомобильной дороги общего пользования регионального значения 41К-066 Подъезд к станции Ламбери, по линиям, последовательно соединяющим точки, до полосы отвода железной дороги Санкт-Петербург - Кузнечное - Хийтола - Сортавала, пересекая её.

От точки 169 до точки 172 по границе полосы отвода железной дороги Санкт-Петербург - Кузнечное - Хийтола - Сортавала.

От точки 172 до точки 244, не пересекая полосу отвода железной дороги Санкт-Петербург - Кузнечное - Хийтола - Сортавала, по линиям, последовательно соединяющим точки, до реки Охта, не пересекая её.

### **По смежеству с Бугровским сельским поселением**

От точки 244 до точки 385, не пересекая реку Охта, по линиям, последовательно соединяющим точки.

От точки 385 до точки 389 по границам лесных кварталов 104, 93, 84 Кавголовского участкового лесничества Всеволожского лесничества.

От точки 389 до точки 426 по линиям, последовательно соединяющим точки, до полосы отвода автомобильной дороги общего пользования регионального значения 41К-066 подъезд к станции Ламбери, не пересекая её.

### **По смежеству с Агалатовским сельским поселением**

От точки 426 до точки 435, пересекая полосу отвода автомобильной дороги общего пользования регионального значения 41К-066 подъезд к

*W. J. [unclear]*

станции Ламбери, по границе полосы отвода автомобильной дороги общего пользования регионального значения 41К-201 подъезд к деревне Кавголово.

От точки 435 до точки 480, не пересекая полосу отвода автомобильной дороги общего пользования регионального значения 41К-201 подъезд к деревне Кавголово, по линиям, последовательно соединяющим точки, до полосы отвода автомобильной дороги общего пользования регионального значения 41К-201 подъезд к деревне Кавголово, не пересекая её.

От точки 480 до точки 483 по границе полосы отвода автомобильной дороги общего пользования регионального значения 41К-201 подъезд к деревне Кавголово.

#### **По смежеству с Лесколовским сельским поселением**

От точки 483 до точки 561, пересекая полосу отвода автомобильной дороги общего пользования регионального значения 41К-201 подъезд к деревне Кавголово, по линиям, последовательно соединяющим точки.

От точки 561 до точки 568 по границам лесных кварталов 19, 20, 21, 22 Кавголовского участкового лесничества Всеволожского лесничества.

От точки 568 до точки 595 по береговой линии озера Кавголовское.

От точки 595 до точки 599 по линиям, последовательно соединяющим точки.

От точки 599 до точки 640 по линиям, последовательно соединяющим точки, до полосы отвода автомобильной дороги общего пользования регионального значения 41К-071 Новое Токсово - автодорога Скотное - Керро, пересекая её.

От точки 640 до точки 656 по границе полосы отвода автомобильной дороги общего пользования регионального значения 41К-071 Новое Токсово - автодорога Скотное - Керро, до полосы отвода автомобильной дороги общего пользования регионального значения 41К-065 Санкт-Петербург - Матокса, пересекая её.

От точки 656 до точки 1, пересекая полосу отвода автомобильной дороги общего пользования регионального значения 41К-071 Новое Токсово - автодорога Скотное - Керро, по границе полосы отвода автомобильной дороги общего пользования регионального значения 41К-065 Санкт-Петербург - Матокса, до полосы отвода автомобильной дороги общего пользования федерального значения А-181 «Скандинавия» Санкт-Петербург - Выборг - граница с Финляндской Республикой, не пересекая её.



*Handwritten signature or mark*

**4.19. ТЕКСТОВОЕ ОПИСАНИЕ ГРАНИЦЫ  
МУНИЦИПАЛЬНОГО ОБРАЗОВАНИЯ  
ЩЕГЛОВСКОЕ СЕЛЬСКОЕ ПОСЕЛЕНИЕ  
ВСЕВОЛОЖСКОГО МУНИЦИПАЛЬНОГО РАЙОНА  
ЛЕНИНГРАДСКОЙ ОБЛАСТИ**

**4.19.1. Описание местоположения точки 1**

Точка 1 расположена на западной границе лесного квартала 147 Чернореченского участкового лесничества Всеволожского лесничества на расстоянии 1,3 км от юго-западного угла лесного квартала 147 Чернореченского участкового лесничества Всеволожского лесничества.

**4.19.2. Описание прохождения границы**

**По смежеству с Всеволожским городским поселением**

От точки 1 до точки 27 по линиям, последовательно соединяющим точки (исключая территорию населенного пункта город Всеволожск Всеволожского городского поселения Всеволожского муниципального района Ленинградской области (реестровый номер 47:00-4.30)), до полосы отвода автомобильной дороги местного значения (ул. Автомобильная), далее по северо-восточной границе полосы отвода автомобильной дороги местного значения до полосы отвода железной дороги Санкт-Петербург - Всеволожск - Невская Дубровка, пересекая её.

От точки 27 до точки 58 по границе населенного пункта поселок при железнодорожной станции Кирпичный завод Щегловского сельского поселения Всеволожского муниципального района Ленинградской области (реестровый номер 47:07-4.9).

От точки 58 до точки 91 по границе полосы отвода железной дороги Санкт-Петербург - Всеволожск - Невская Дубровка.

От точки 91 до точки 120, пересекая полосу отвода железной дороги Санкт-Петербург - Всеволожск - Невская Дубровка, по границе населенного пункта деревня Плинтовка Щегловского сельского поселения Всеволожского муниципального района Ленинградской области (реестровый номер 47:07-4.25), включая земельный участок с кадастровым номером 47:07:0957003:508(4), до полосы отвода железной дороги Санкт-Петербург - Всеволожск - Невская Дубровка, пересекая её.

От точки 120 до точки 138 по границе полосы отвода железной дороги Санкт-Петербург - Всеволожск - Невская Дубровка, далее по границе полосы отвода железной дороги Всеволожск - Ладожское озеро.

*Handwritten signature*

### **По смежеству с Романовским сельским поселением**

От точки 138 до точки 178 по границе полосы отвода железной дороги Всеволожск - Ладожское озеро.

От точки 178 до точки 232, не пересекая полосу отвода железной дороги Всеволожск - Ладожское озеро, по линиям, последовательно соединяющим точки, до границы населенного пункта поселок при железнодорожной станции Корнево Романовского сельского поселения Всеволожского муниципального района Ленинградской области (реестровый номер 47:07-4.318).

От точки 232 до точки 267 по границе населенного пункта поселок при железнодорожной станции Корнево Романовского сельского поселения Всеволожского муниципального района Ленинградской области (реестровый номер 47:07-4.318), далее по границе населенного пункта поселок Щеглово Щегловского сельского поселения Всеволожского муниципального района Ленинградской области (реестровый номер 47:07-4.14), далее по границе лесного квартала 28 Всеволожского участкового лесничества Всеволожского лесничества до границы населенного пункта поселок при железнодорожной станции Корнево Романовского сельского поселения Всеволожского муниципального района Ленинградской области (реестровый номер 47:07-4.318), далее по границе населенного пункта поселок при железнодорожной станции Корнево Романовского сельского поселения Всеволожского муниципального района Ленинградской области (реестровый номер 47:07-4.318) до полосы отвода железной дороги Всеволожск - Ладожское озеро, не пересекая её.

От точки 267 до точки 289 по границе полосы отвода железной дороги Всеволожск - Ладожское озеро.

### **По смежеству с Рахьинским городским поселением**

От точки 289 до точки 330, не пересекая полосу отвода железной дороги Всеволожск - Ладожское озеро, по линиям, последовательно соединяющим точки, до юго-восточной границы лесного квартала 13 Морозовского участкового лесничества Всеволожского лесничества.

От точки 330 до точки 391 по границам лесных кварталов 13, 15, 17, 18 Морозовского участкового лесничества Всеволожского лесничества, далее по линиям, последовательно соединяющим точки (включая земельные участки с кадастровыми номерами 47:07:0957007:1294, 47:07:0957007:1295, 47:07:0957007:1296), далее по границам кварталов 87, 88, 100, 108, 115, 116, 117 Вагановского участкового лесничества Всеволожского лесничества.

*Subject*

### **По смежеству с Морозовским городским поселением**

От точки 391 до точки 442 по линии, соединяющей точки, пересекая лесные кварталы 111, 110, далее по границам лесных кварталов 124, 123, 122, 121, 120, 119, 150 Морозовского участкового лесничества Всеволожского лесничества до полосы отвода железной дороги Санкт-Петербург - Всеволожск - Невская Дубровка, не пересекая её.

От точки 442 до точки 445 по границе полосы отвода железной дороги Санкт-Петербург - Всеволожск - Невская Дубровка.

От точки 445 до точки 451, пересекая полосу отвода железной дороги Санкт-Петербург - Всеволожск - Невская Дубровка, по границе лесного квартала 173 Морозовского участкового лесничества Всеволожского лесничества.

### **По смежеству с Колтушским городским поселением**

От точки 451 до точки 462 по границам лесных кварталов 173, 172, 171, Морозовского участкового лесничества Всеволожского лесничества, далее по линиям, последовательно соединяющим точки (пересекая лесной квартал 99 Морозовского участкового лесничества Всеволожского лесничества), до реки Каменка, пересекая её.

От точки 462 до точки 486 по береговой линии реки Каменка.

От точки 486 до точки 1, не пересекая реку Каменка, по линии, соединяющей точки.

## **4.20. ТЕКСТОВОЕ ОПИСАНИЕ ГРАНИЦЫ МУНИЦИПАЛЬНОГО ОБРАЗОВАНИЯ ЮККОВСКОЕ СЕЛЬСКОЕ ПОСЕЛЕНИЕ ВСЕВОЛОЖСКОГО МУНИЦИПАЛЬНОГО РАЙОНА ЛЕНИНГРАДСКОЙ ОБЛАСТИ**

### **4.20.1. Описание местоположения точки 1**

Точка 1 расположена на юго-восточной границе населенного пункта город Сертолово Сертоловского городского поселения Всеволожского муниципального района Ленинградской области (реестровый номер 47:08-4.203) в 260 метрах от западной границы полосы отвода автомобильной дороги общего пользования регионального значения 41К-179 Осиновая Роща – Магистральная по направлению на юго-запад.

### **4.20.2. Описание прохождения границы**

#### **По смежеству с Сертоловским городским поселением**

*Handwritten signature*

От точки 1 до точки 49 по границе населенного пункта город Сертолово Сертоловского городского поселения Всеволожского муниципального района Ленинградской области (реестровый номер 47:08-4.203).

От точки 49 до точки 162 по линиям, последовательно соединяющим точки, до границы населенного пункта город Сертолово Сертоловского городского поселения Всеволожского муниципального района Ленинградской области (реестровый номер 47:08-4.203), далее по границе населенного пункта город Сертолово Сертоловского городского поселения Всеволожского муниципального района Ленинградской области (реестровый номер 47:08-4.203) (исключая земельный участок с кадастровым номером 47:08:0103007:1), далее по линии, соединяющей точки, до границы населенного пункта город Сертолово Сертоловского городского поселения Всеволожского муниципального района Ленинградской области (реестровый номер 47:08-4.203), далее по границе населенного пункта город Сертолово Сертоловского городского поселения Всеволожского муниципального района Ленинградской области (реестровый номер 47:08-4.203) до границы лесного квартала 84 Осинорощинского участкового лесничества Всеволожского лесничества.

От точки 162 до точки 194 по границе лесного квартала 84 Осинорощинского участкового лесничества Всеволожского лесничества до полосы отвода автомобильной дороги общего пользования регионального значения 41К-074 Песочное - Киссолово, не пересекая её.

От точки 194 до точки 196 по границе полосы отвода автомобильной дороги общего пользования регионального значения 41К-074 Песочное - Киссолово до границы лесного квартала 70 Осинорощинского участкового лесничества Всеволожского лесничества.

От точки 196 до точки 216, пересекая полосу отвода автомобильной дороги общего пользования регионального значения 41К-074 Песочное - Киссолово, по границам лесных кварталов 70, 59, 48, 47, 46, 45 (исключая земельные участки ДПК «Ветеран-1») Осинорощинского участкового лесничества Всеволожского лесничества.

От точки 216 до точки 264 по линиям, последовательно соединяющим точки, до границы лесного квартала 98 Меднозаводского участкового лесничества Всеволожского лесничества, далее по границе лесного квартала 98 Меднозаводского участкового лесничества Всеволожского лесничества, далее по линиям, последовательно соединяющим точки, до границы населенного пункта город Сертолово Сертоловского городского поселения Всеволожского муниципального района Ленинградской области (реестровый номер 47:08-4.203), далее по границе населенного пункта город Сертолово Сертоловского городского поселения Всеволожского муниципального района Ленинградской области (реестровый номер 47:08-4.203) до полосы



*W. J. ...*

отвода автомобильной дороги общего пользования регионального значения 41А-180 Парголово - Огоньки, пересекая её.

От точки 264 до точки 341 по границе полосы отвода автомобильной дороги общего пользования регионального значения 41А-180 Парголово - Огоньки.

От точки 341 до точки 605, не пересекая полосу отвода автомобильной дороги общего пользования регионального значения 41А-180 Парголово - Огоньки, по линиям, последовательно соединяющим точки (исключая земельные участки ДПК «Поляна»), до границы лесного квартала 57 Меднозаводского участкового лесничества Всеволожского лесничества, далее по границе лесного квартала 57 Меднозаводского участкового лесничества Всеволожского лесничества, далее по линиям, последовательно соединяющим точки, далее по границе лесного квартала 55 Меднозаводского участкового лесничества Всеволожского лесничества.

### **По смежеству с Санкт-Петербургом**

От точки 605 до точки 860 по границе Ленинградской области.

### **По смежеству с Выборгским муниципальным районом**

От точки 860 до точки 2000 по границе муниципального района.

### **По смежеству с Агалатовским сельским поселением**

От точки 2000 до точки 2033 по линиям, последовательно соединяющим точки, до полосы отвода автомобильной дороги местного значения, не пересекая её, далее по границе полосы отвода автомобильной дороги местного значения

От точки 2033 до точки 2220 пересекая полосу отвода автомобильной дороги местного значения, по линиям, последовательно соединяющим точки, до границы зоны с особыми условиями использования территории - охранной зоны вдольтрассовой ВЛ 10кВ протяженностью 288 км (реестровый номер 47:07-6.207), далее по границе зоны с особыми условиями использования территории - охранной зоны вдольтрассовой ВЛ 10кВ протяженностью 288 км (реестровый номер 47:07-6.207) до границы земельного участка с кадастровым номером 47:07:0000000:97162/2, далее по границам земельных участков с кадастровыми номерами 47:07:0000000:97162/2, 47:07:0482001:56, 47:07:0482001:276, 47:07:0000000:97163/3, до границы зоны с особыми условиями использования территории - охранной зоны вдольтрассовой ВЛ 10кВ протяженностью 288 км (реестровый номер 47:07-6.207), далее по границе зоны с особыми условиями использования территории - охранной зоны вдольтрассовой ВЛ 10кВ протяженностью 288 км (реестровый номер 47:07-

*Edmund*

6.207), далее по линиям, последовательно соединяющим точки, до береговой линии реки Харвази, не пересекая ее

От точки 2220 до точки 2887 по береговой линии реки Харвази до границы населенного пункта деревня Сарженка Юкковского сельского поселения Всеволожского муниципального района Ленинградской области (реестровый номер 47:07-4.307), далее по границе населенного пункта деревня Сарженка Юкковского сельского поселения Всеволожского муниципального района Ленинградской области (реестровый номер 47:07-4.307).

От точки 2887 до точки 2897 по границе полосы отвода автомобильной дороги общего пользования регионального значения 41К-074 Песочное – Киссолово.

От точки 2897 до точки 2909, пересекая полосу отвода автомобильной дороги общего пользования регионального значения 41К-074 Песочное – Киссолово, по линиям, последовательно соединяющим точки, до границы населенного пункта деревня Вартемяги Агалатовского сельского поселения Всеволожского муниципального района Ленинградской области (реестровый номер 47:07-4.78), далее по границе населенного пункта деревня Вартемяги Агалатовского сельского поселения Всеволожского муниципального района Ленинградской области (реестровый номер 47:07-4.78), далее по линии, соединяющей точки, пересекая квартал 83 Осинорощинского участкового лесничества Всеволожского лесничества.

От точки 2909 до точки 2925 по границе лесного квартала 83 Осинорощинского участкового лесничества Всеволожского лесничества, до полосы отвода автомобильной дороги общего пользования регионального значения 41К-179 Осиновая Роща - Магистральная, далее пересекая полосу отвода автомобильной дороги общего пользования регионального значения 41К-179 Осиновая Роща – Магистральная, по линиям, последовательно соединяющим точки, до границы лесного квартала 95 Осинорощинского участкового лесничества Всеволожского лесничества.

От точки 2925 до точки 2947 по границам лесных кварталов 95, 98, 106, 113 Осинорощинского участкового лесничества Всеволожского лесничества.

#### **По смежеству с Бугровским сельским поселением**

От точки 2947 до точки 2990 по границам лесных кварталов 120, 125, 130 (исключая территорию населенного пункта деревня Мендсары Бугровского сельского поселения Всеволожского муниципального района Ленинградской области (реестровый номер 47:07-4.90) Осинорощинского участкового лесничества Всеволожского лесничества.

От точки 2990 до точки 3042 по линиям, последовательно соединяющим

*Robert*

точки, до границы населенного пункта деревня Юкки Юкковского сельского поселения Всеволожского муниципального района Ленинградской области (реестровый номер 47:07-4.20).

От точки 3042 до точки 3167 по границе населенного пункта деревня Юкки Юкковского сельского поселения Всеволожского муниципального района Ленинградской области (реестровый номер 47:07-4.20).

**По смежеству с Санкт-Петербургом**

От точки 3167 до точки 1 по границе Ленинградской области.

**4.21. ГРАФИЧЕСКОЕ ОПИСАНИЕ ГРАНИЦЫ  
ВСЕВОЛОЖСКОГО МУНИЦИПАЛЬНОГО РАЙОНА  
ЛЕНИНГРАДСКОЙ ОБЛАСТИ И ГРАФИЧЕСКОЕ ОПИСАНИЕ  
ГРАНИЦ МУНИЦИПАЛЬНЫХ ОБРАЗОВАНИЙ, ВХОДЯЩИХ В  
СОСТАВ ВСЕВОЛОЖСКОГО МУНИЦИПАЛЬНОГО РАЙОНА  
ЛЕНИНГРАДСКОЙ ОБЛАСТИ**

*Handwritten signature*





*Subject*

Статья 3

Настоящий областной закон вступает в силу через 10 дней после его официального опубликования.

Губернатор  
Ленинградской области

А. Дрозденко

*Ed. J. [unclear]*

**ОБОСНОВАНИЕ НЕОБХОДИМОСТИ**  
**принятия областного закона**  
**«Об изменении границ муниципальных образований**  
**Всеволожского муниципального района Ленинградской области**  
**и о внесении изменения в областной закон**  
**«Об административно-территориальном устройстве**  
**Ленинградской области и порядке его изменения»**

Настоящий проект областного закона (далее – Проект) подготовлен в целях устранения причин, препятствующих достижению целевых показателей по подготовке документации по внесению границ населенных пунктов и территориальных зон путем исключения пересечений границ муниципальных образований, сведения о которых внесены в Единый государственный реестр недвижимости (далее – ЕГРН), с границами населенных пунктов, отображенных в генеральных планах поселений, и границами земельных участков во исполнение обязательств Губернатора Ленинградской области, изложенных в гарантийных письмах Управлению Росреестра по Ленинградской области 2018, 2019 и 2020 годах, по устранению выявленных пересечений и внесению соответствующих изменений в сведения ЕГРН.

Статьей 1 Проекта предусматривается изменение границ муниципальных образований Всеволожского муниципального района Ленинградской области, с целью исключения пересечений границ указанных муниципальных образований с границами земельных участков, в том числе лесного фонда, сведения о которых внесены в ЕГРН и границами населенных пунктов, отображенных в генеральных планах поселений.

Согласно пункту 6.1 части 1 статьи 11 Федерального закона от 6 октября 2003 года № 131-ФЗ «Об общих принципах организации местного самоуправления в Российской Федерации» законы субъектов Российской Федерации, устанавливающие и изменяющие границы поселений, муниципальных округов, городских округов, должны содержать перечень населенных пунктов, входящих в состав территорий этих поселений, муниципальных округов, городских округов.

Во исполнение указанного требования федерального закона в абзаце первом статьи 1 Проекта указывается на отсутствие изменения перечня населенных пунктов, указанных в приложении 2 к областному закону от 15 июня 2010 года № 32-оз «Об административно-территориальном устройстве Ленинградской области и порядке его изменения».

В соответствии с частью 4 статьи 12 Федерального закона от 6 октября 2003 года № 131-ФЗ «Об общих принципах организации местного самоуправления в Российской Федерации» изменение границ муниципальных образований, не влекущее отнесения территорий населенных пунктов к территориям других муниципальных образований, осуществляется с согласия населения, выраженного представительными органами соответствующих муниципальных образований.

Изменение границы указанных муниципальных образований не влечёт отнесения территорий населенных пунктов к территориям других муниципальных образований.

Предлагаемое Проектом изменение границ муниципальных образований осуществляется с согласия населения выраженного представительными органами местного самоуправления большей части муниципальных образований

Всеволожского муниципального района Ленинградской области (решения советов депутатов указанных муниципальных образований прилагаются).

От советов депутатов Кузьмоловского, Мурунского, Токсовского городских поселений и Куйвозовского сельского поселения не поступило решений, выражающих согласие населения указанных муниципальных образований на изменение границ их муниципальных образований, не влекущее отнесения территорий, отдельных входящих в состав этих муниципальных образований населенных пунктов, к территориям других поселений. Таким образом вышеперечисленными органами местного самоуправления изменение границ в установленном законом порядке не согласовано.

По этой причине в Проекте участки границ, не согласованные в установленном законом порядке, остаются без изменения в границах, установленных действующей редакцией областного закона от 15.06.2010 № 32-оз «Об административно-территориальном устройстве Ленинградской области и порядке его изменения».

В Проекте смежная граница Всеволожского муниципального района Ленинградской области с Выборгским, Приозерским и Кировским муниципальными районами Ленинградской области остается в соответствии с действующей редакцией областного закона от 15.06.2010 № 32-оз «Об административно-территориальном устройстве Ленинградской области и порядке его изменения» и в связи с отсутствием вносимых изменений не согласовывается.

Статьей 2 Проекта вносятся изменения в текстовое и графическое описание границ муниципальных образований Всеволожского муниципального района Ленинградской области с целью реализации изменений границ, изложенных в статье 1.

При этом в графическом описании уточнено прохождение границы муниципального образования Всеволожский муниципальный район Ленинградской области и границ муниципальных образований, входящих в состав Всеволожского муниципального района Ленинградской области, по границам лесных кварталов, установленных Лесным планом Ленинградской области, утвержденным постановлением Губернатора Ленинградской области от 25.12.2018 № 75-пг «Об утверждении Лесного плана Ленинградской области» (в редакции от 20.01.2022).

Следует отметить следующее.

Областным законом Ленинградской области от 14.06.2023 № 61-оз «Об административно-территориальных преобразованиях во Всеволожском муниципальном районе Ленинградской области в связи с образованием города Колтуши и о внесении изменений в отдельные областные законы» объединены имеющие смежные границы населенные пункты - деревня Колтуши и деревня Старая - в один населенный пункт с сохранением за ним наименования Колтуши, укрупненный населенный пункт Колтуши отнесен к категории «город» и изменен статус Колтушского сельского поселения в связи с наделением его статусом городского поселения (Колтушское городское поселение).

На момент подготовки настоящего Проекта соответствующие изменения в сведения Единого государственного реестра недвижимости (ЕГРН) не внесены, в том числе в части наименования населенных пунктов муниципального образования Колтушское городское поселение Всеволожского муниципального района Ленинградской области (далее также - Колтушское городское поселение). Также по сведениям ЕГРН населенные пункты - деревня Колтуши Колтушского сельского

поселения Всеволожского муниципального района Ленинградской области (реестровый номер 47:09-4.3) и деревня Старая Колтушского сельского поселения Всеволожского муниципального района Ленинградской области (реестровый номер 47:00-4.24) являются отдельными населенными пунктами (фрагменты публичной кадастровой карты прилагаются).

По этой причине в текстовом описании границы муниципального образования Колтушское городское поселение Всеволожского муниципального района Ленинградской области (раздел 4.7), в случае использования для описания местоположения границы Колтушского городского поселения в качестве ориентира границ населенных пунктов Колтушского городского поселения, наименования этих населенных пунктов приводятся в соответствии со сведениями, внесенными в ЕГРН (деревня Токкари Колтушского сельского поселения Всеволожского муниципального района Ленинградской области (реестровый номер 47:00-4.22), деревня Кальтино Колтушского сельского поселения Всеволожского муниципального района Ленинградской области (реестровый номер 47:00-4.35) и др.).

Кроме вышеуказанного, в текстовое описание внесены правки редакционного характера, направленные на актуализацию названий географических объектов, наименований автомобильных и железных дорог; улучшение читаемости и общее единообразие закона.

Проект подготовлен по инициативе и на основании решения Губернатора Ленинградской области, сформулированного в письме руководителю Управления Росреестра по Ленинградской области от 26.12.2017 № 26-345/2017-0-1 (прилагается).

К настоящему обоснованию необходимости также прилагается крупноформатный чертеж утверждаемого Проектом графического описания границы Всеволожского муниципального района Ленинградской области и графического описания границ муниципальных образований, входящих в состав Всеволожского муниципального района Ленинградской области.

Приложения: указанные на 6 л. в 1 экз.

Председатель Комитета  
градостроительной политики  
Ленинградской области



И. Кулаков

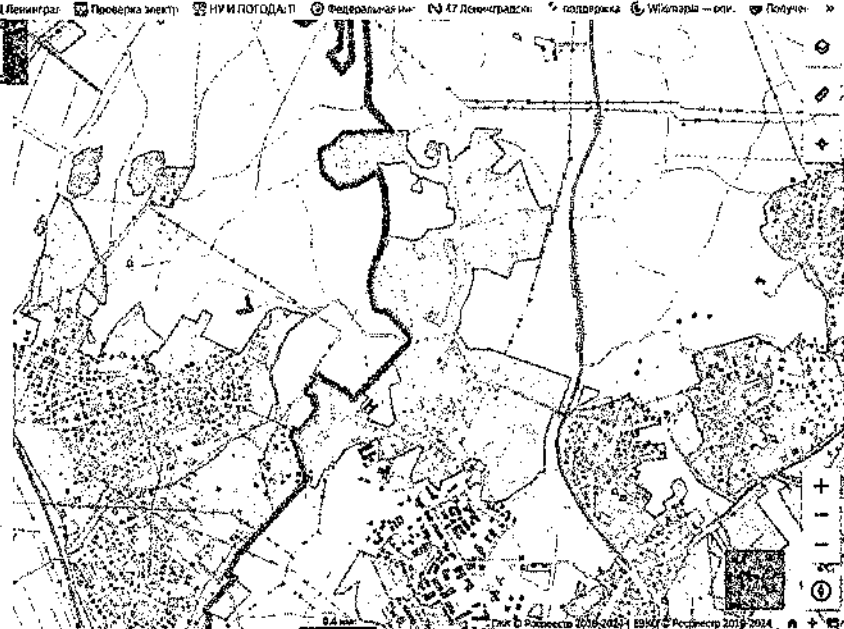






Public cadastral map interface showing a search for a settlement boundary. The search results are as follows:

Тип:	Граница
Вид:	Граница населенного пункта
Референтивный код:	47:00-4.22
Идентификационный номер:	966555175
Наименование:	д. Токтари Колтушского сельского поселения Всеволожского муниципального района Ленинградской области
Описание:	д. Токтари Колтушского сельского поселения Всеволожского муниципального района Ленинградской области

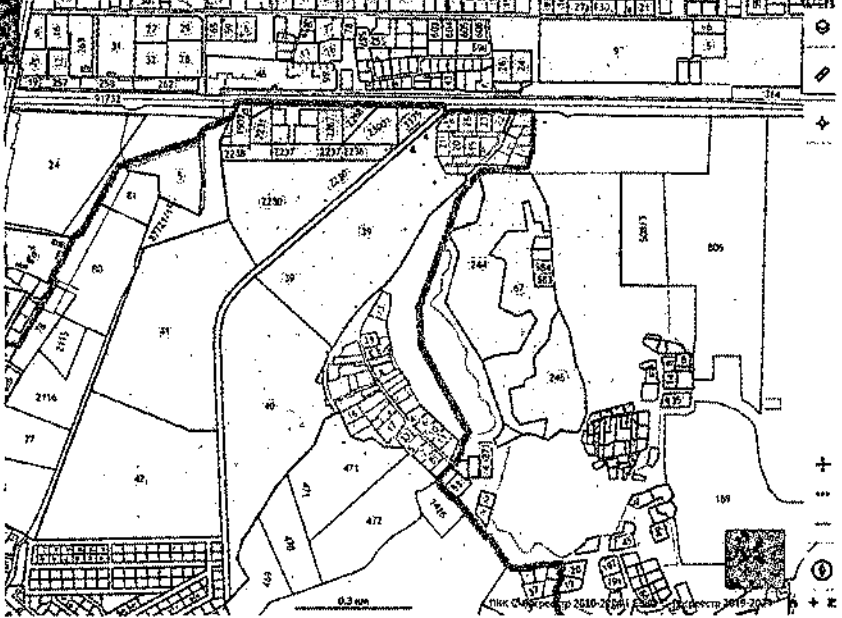


Границы 47:09-4.7 🔍

**Граница населенного пункта 47:09-4.7**

д. Озерки-1 Колтушского сельского поселения Всеволожского муниципального района Ленинградской области

Тип: Граница  
Вид: Граница населенного пункта  
Реестровый номер: 47:09-4.7  
Идентификационный номер: 966556515  
Наименование: д. Озерки-1 Колтушского сельского поселения Всеволожского муниципального района Ленинградской области  
Эпители: д. Озерки-1 Колтушского сельского поселения Всеволожского муниципального района Ленинградской области



A handwritten signature in black ink, located in the bottom left corner of the page. The signature is stylized and appears to be a personal name.



**ГУБЕРНАТОР  
ЛЕНИНГРАДСКОЙ ОБЛАСТИ**

191311, Санкт-Петербург, Суворовский пр., 67  
Для телеграмм: Санкт-Петербург; 191311  
Тел.: (812) 710-32-62, факс: (812) 271-56-27

Руководителю Управления  
Федеральной службы государственной  
регистрации, кадастра и картографии  
по Ленинградской области

**И.М.Шелякову**

26.12.17 № 26-345/2017-0-1

На № \_\_\_\_\_ от \_\_\_\_\_



**Уважаемый Игорь Михайлович!**

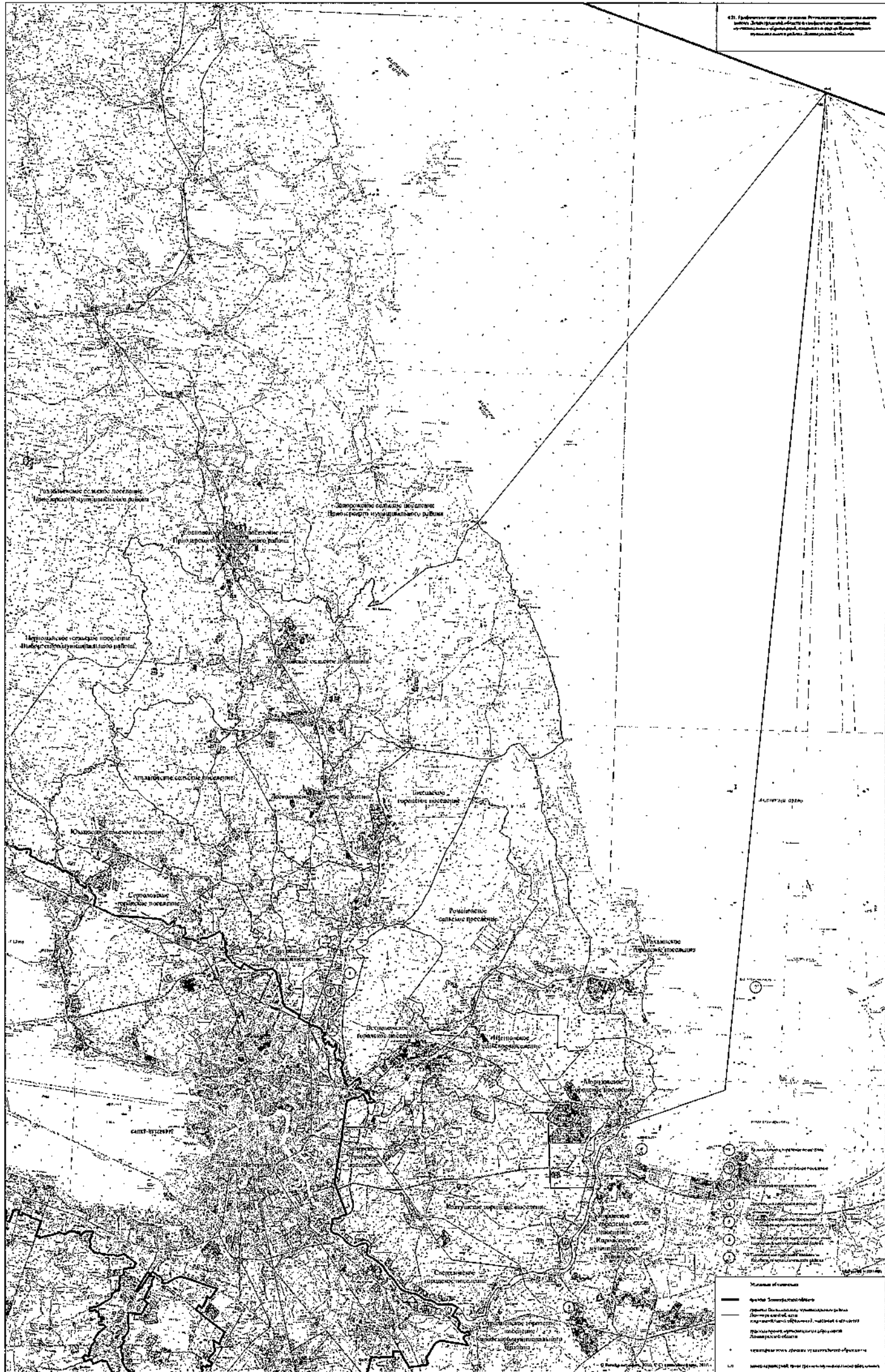
В отношении землеустроительной документации по описанию границ муниципальных образований, передаваемой в Управление Росреестра по Ленинградской области для включения в Государственный фонд данных, полученных в результате проведения землеустройства, не соответствующей требованию пункта 6.3 порядка описания местоположения границ объектов землеустройства (утвержден приказом Минэкономразвития России от 3 июня 2011 года № 267) о недопустимости пересечения административных границ и границ земельных участков, обязуемся подготовить проект изменений в областной закон от 15 июня 2010 года № 32-оз "Об административно-территориальном устройстве Ленинградской области и порядке его изменения" в части устранения указанных пересечений и инициировать внесение изменений в данный областной закон.

После внесения изменений в областной закон от 15 июня 2010 года № 32-оз обязуемся повторно представить землеустроительную документацию по описанию границ муниципальных образований, отвечающую установленным требованиям, для включения в Государственный фонд данных, полученных в результате проведения землеустройства, и последующего внесения сведений о границах муниципальных образований в Единый государственный реестр недвижимости.

Губернатор области

А.Дрозденко

*Handwritten signature*



Условные обозначения:  
— водопроводная сеть  
— водозаборное сооружение  
— водонапорная станция  
— насосная станция  
— резервуар  
— колодезь  
— скважина  
— колодезь с насосом  
— скважина с насосом  
— колодезь с насосом и резервуаром  
— скважина с насосом и резервуаром

Масштаб 1:50000  
© Стройиздат, 1981

*Subyul*

Справка о состоянии законодательства  
в сфере правового регулирования областного закона  
«Об изменении границ муниципальных образований  
Всеволожского муниципального района Ленинградской области  
и о внесении изменения в областной закон  
«Об административно-территориальном устройстве  
Ленинградской области и порядке его изменения»

Отношения в области административно-территориального устройства Ленинградской области урегулированы в настоящее время следующими законодательными актами:

1. Федеральный закон от 6 октября 2003 года № 131-ФЗ «Об общих принципах организации местного самоуправления в Российской Федерации».
2. Областной закон от 15 июня 2010 года № 32-оз «Об административно-территориальном устройстве Ленинградской области и порядке его изменения».

Председатель Комитета  
градостроительной политики  
Ленинградской области



И. Кулаков

Перечень областных законов и иных действующих нормативных правовых актов Ленинградской области, отмены, изменения или дополнения которых потребует принятие областного закона

«Об изменении границ муниципальных образований  
Всеволожского муниципального района Ленинградской области  
и о внесении изменения в областной закон  
«Об административно-территориальном устройстве  
Ленинградской области и порядке его изменения»

Принятие областного закона потребует внесения соответствующих изменений в документы территориального планирования Ленинградской области, Всеволожского муниципального района Ленинградской области, муниципальных образований, входящих в состав Всеволожского муниципального района Ленинградской области.

Председатель Комитета  
градостроительной политики  
Ленинградской области



И. Кулаков



Предложения о разработке нормативных правовых актов Ленинградской области, принятие которых необходимо для реализации областного закона  
«Об изменении границ муниципальных образований  
Всеволожского муниципального района Ленинградской области  
и о внесении изменения в областной закон  
«Об административно-территориальном устройстве  
Ленинградской области и порядке его изменения»

Реализация областного закона разработки нормативных правовых актов Ленинградской области не требует.

Председатель Комитета  
градостроительной политики  
Ленинградской области



И. Кулаков

Финансово-экономическое обоснование  
принятия областного закона  
«Об изменении границ муниципальных образований  
Всеволожского муниципального района Ленинградской области  
и о внесении изменения в областной закон  
«Об административно-территориальном устройстве  
Ленинградской области и порядке его изменения»

Принятие областного закона дополнительного расходования средств областного бюджета Ленинградской области не потребует.

Председатель Комитета  
градостроительной политики  
Ленинградской области



И. Кулаков



**МУНИЦИПАЛЬНОЕ ОБРАЗОВАНИЕ  
«ВСЕВОЛОЖСКИЙ  
МУНИЦИПАЛЬНЫЙ РАЙОН»  
ЛЕНИНГРАДСКОЙ ОБЛАСТИ**

**АДМИНИСТРАЦИЯ**

Колтушское шоссе, д. 138, г. Всеволожск  
Ленинградская область, 188640  
тел.: 8 (81370) 24-477, факс 23-186  
E-mail: org@vsevreg.ru

10.02.2022 № 247/1.0-15 отв.

На № \_\_\_\_\_ от \_\_\_\_\_

Председателю комитета  
градостроительной политики  
Ленинградской области  
Кулакову И.Я.  
191023, Санкт-Петербург, площадь  
Ломоносова, дом 1, подъезд 5,

Главе  
МО «Всеволожский муниципальный  
район» Ленинградской области  
Кондратьеву В.Е.  
(для сведения)

Уважаемый Игорь Яковлевич!

Администрация МО «Всеволожский муниципальный район» Ленинградской области (далее – Администрация района), рассмотрев Ваше обращение от 12.01.2022 № 01-16-4/2022 о согласовании проектов текстового и графического описания границы муниципального образования «Всеволожский муниципальный район» Ленинградской области (далее – Проект), сообщает, что Администрацией района принято решение о согласовании Проекта в редакции, направленной письмом Комитета градостроительной политики Ленинградской области от 12.11.2021 № 01-16-535/2021.

И.о. заместителя главы администрации

Н.Ю. Кареткин





МУНИЦИПАЛЬНОЕ ОБРАЗОВАНИЕ  
«ВСЕВОЛОЖСКИЙ МУНИЦИПАЛЬНЫЙ РАЙОН»  
ЛЕНИНГРАДСКОЙ ОБЛАСТИ

СОВЕТ ДЕПУТАТОВ

**Р Е Ш Е Н И Е**

17.02.2002

№ 10

Г. Всеволожск

Об инициативе по изменению границы муниципального образования «Всеволожский муниципальный район» Ленинградской области, не влекущем отнесения территорий населенных пунктов к территориям других муниципальных образований

В соответствии с частью 4 статьи 12 Федерального закона от 06.10.2006 № 131-ФЗ «Об общих принципах организации местного самоуправления в Российской Федерации», уставом муниципального образования «Всеволожский муниципальный район» Ленинградской области, рассмотрев проект текстового и графического описания границ муниципального образования «Всеволожский муниципальный район» Ленинградской области, совет депутатов муниципального образования «Всеволожский муниципальный район» Ленинградской области принял

**РЕШЕНИЕ:**

1. Выразить согласие населения муниципального образования «Всеволожский муниципальный район» Ленинградской области на изменение границы муниципального образования «Всеволожский муниципальный район» Ленинградской области, не влекущее отнесения территорий населенных пунктов к территориям других муниципальных образований.
2. Опубликовать настоящее решение в газете «Всеволожские вести».
3. Решение вступает в силу с момента принятия.
4. Контроль за исполнением настоящего решения возложить на главу муниципального образования «Всеволожский муниципальный район» Ленинградской области.

Глава муниципального образования



В.Е. Кондратьев

ГЕРБ  
МУНИЦИПАЛЬНОЕ ОБРАЗОВАНИЕ  
**«АГАЛАТОВСКОЕ  
СЕЛЬСКОЕ ПОСЕЛЕНИЕ»**  
ВСЕВОЛОЖСКОГО МУНИЦИПАЛЬНОГО РАЙОНА  
ЛЕНИНГРАДСКОЙ ОБЛАСТИ  
**АДМИНИСТРАЦИЯ**

Военный городок, д. 158,  
д. Агалатово, Всеволожский район,  
Ленинградская область, 188653  
тел. (813 70) 58 222, (813 70) 58 638  
тел/факс (813 70) 58 437

07.03.2024	№	<u>533</u> /01-12
13.02.2024	На №	<u>01-16-30/2024</u>

Председателю Комитета  
градостроительной политики  
Ленинградской области  
И.Я.Кулакову

Уважаемый Игорь Яковлевич!


Администрация муниципального образования «Агалатовское сельское поселение» Всеволожского муниципального района Ленинградской области рассмотрела представленный проект текстового и графического описания границ муниципального образования муниципального образования «Агалатовское сельское поселение» Всеволожского муниципального района Ленинградской области, подготовленный государственным казенным учреждением «Градостроительное развитие территорий Ленинградской области».

По результатам рассмотрения проекта, принято решение о согласовании проекта текстового и графического описания границ муниципального образования «Агалатовское сельское поселение» Всеволожского муниципального района Ленинградской области.

Приложение: решение совета депутатов 5-го созыва муниципального образования «Агалатовское сельское поселение» Всеволожского муниципального района Ленинградской области от 05.03.2024 года №12 на 9 л. в 1 экз.

Глава муниципального образования

А.В.Васютин



**МУНИЦИПАЛЬНОЕ ОБРАЗОВАНИЕ  
АГАЛАТОВСКОЕ СЕЛЬСКОЕ ПОСЕЛЕНИЕ  
ВСЕВОЛОЖСКОГО МУНИЦИПАЛЬНОГО РАЙОНА  
ЛЕНИНГРАДСКОЙ ОБЛАСТИ**

**СОВЕТ ДЕПУТАТОВ  
5-го созыва**

**РЕШЕНИЕ**

05.03.2024  
д. Агалатово

№ 12

Об инициативе по изменению границы муниципального образования «Агалатовское сельское поселение» Всеволожского муниципального района Ленинградской области, не влекущем отнесения территорий населённых пунктов к территориям других муниципальных образований

Рассмотрев проект текстового и графического описания границ муниципального образования «Агалатовское сельское поселение» Всеволожского муниципального района Ленинградской области, представленного комитетом градостроительной политики Ленинградской области от 13.02.2024 № 01-16-30/2024, руководствуясь частью 4 статьи 12 Федерального закона от 06 октября 2003 года № 131-ФЗ «Об общих принципах местного самоуправления в Российской Федерации», совет депутатов муниципального образования «Агалатовское сельское поселение» Всеволожского муниципального района Ленинградской области принял

**РЕШЕНИЕ:**

1. Выразить согласие населения муниципального образования «Агалатовское сельское поселение» Всеволожского муниципального района Ленинградской области (далее – МО «Агалатовское сельское поселение») на изменение границы МО «Агалатовское сельское поселение», не влекущее отнесения территорий населённых пунктов к территориям других муниципальных образований.
2. Настоящее решение подлежит размещению в газете «Агалатовские вести» и на официальном сайте МО «Агалатовское сельское поселение» агалатово.рф в сети Интернет.
3. Настоящее решение вступает в законную силу с момента его подписания.

Глава муниципального образования

А.В. Васютин





МУНИЦИПАЛЬНОЕ ОБРАЗОВАНИЕ  
«БУГРОВСКОЕ  
СЕЛЬСКОЕ ПОСЕЛЕНИЕ»  
ВСЕВОЛОЖСКОГО  
МУНИЦИПАЛЬНОГО РАЙОНА  
ЛЕНИНГРАДСКОЙ ОБЛАСТИ

**АДМИНИСТРАЦИЯ**

188660, Ленинградская обл.,  
Всеволожский район, пос. Бугры,  
ул. Шоссейная, д. 12  
Тел.: 294-95-41, 8 (813-70) 62-201  
Факс: 294-95-41

03.12.2021 № 1963

На № 01-16-525/2021 от 11.11.2021

Председателю  
градостроительной  
Ленинградской области  
Кулакову И.Я.

комитета  
политики

191023, Санкт-Петербург, пл.  
Ломоносова, д.1, подъезд 5  
Факс: 314-57-27  
E-mail: 5711323@mail.ru

Уважаемый Игорь Яковлевич!

Администрация МО «Бугровское сельское поселение» Всеволожского муниципального района Ленинградской области (далее – Администрация), на Ваше письмо (вх. № 4175 от 15.11.2021), сообщает, что Администрация рассмотрела представленный проект текстового и графического описания границ муниципального образования Бугровское сельское поселение Всеволожского муниципального района Ленинградской области, подготовленный государственным казенным учреждением «Градостроительное развитие территорий Ленинградской области».

По результатам рассмотрения проекта, принято решение о согласовании проекта текстового и графического описания границ муниципального образования Бугровское сельское поселение Всеволожского муниципального района Ленинградской области.

Глава администрации

И.В. Купина

Исп. Кушнир А.С.

Зак. № 207, тир. 300 экз.



**МУНИЦИПАЛЬНОЕ ОБРАЗОВАНИЕ  
БУГРОВСКОЕ СЕЛЬСКОЕ ПОСЕЛЕНИЕ  
ВСЕВОЛОЖСКОГО МУНИЦИПАЛЬНОГО РАЙОНА  
ЛЕНИНГРАДСКОЙ ОБЛАСТИ**

**СОВЕТ ДЕПУТАТОВ**

**РЕШЕНИЕ**

от 27.03.2024

№ 12

**Об изменении границ муниципального образования Бугровское сельское поселение  
Всеволожского муниципального района Ленинградской области**

В соответствии со ст.12 Федерального закона от 06 октября 2003 года №131-ФЗ «Об общих принципах местного самоуправления в Российской Федерации», Уставом МО Бугровское сельское поселение, на основании обращения Комитета градостроительной политики Ленинградской области от 16.02.2024г. № 01-16-32/2024, принимая во внимание заключения администрации МО Бугровское сельское поселение, рассмотрев проект текстового и графического описания границ муниципального образования Бугровское сельское поселение Всеволожского муниципального района Ленинградской области, совет депутатов

**РЕШИЛ:**

1. По инициативе органа государственной власти Ленинградской области - Комитета градостроительной политики Ленинградской области, принимая во внимание, что изменение границы муниципального образования Бугровское сельское поселение Всеволожского муниципального района Ленинградской области, предусмотренное проектом текстового и графического описания границ муниципального образования Бугровское сельское поселение Всеволожского муниципального района Ленинградской области, не влечет отнесение территорий населенных пунктов к территориям других муниципальных образований, выразить согласие населения муниципального образования Бугровское сельское поселение Всеволожского муниципального района Ленинградской области на изменение границы муниципального образования Бугровское сельское поселение Всеволожского муниципального района Ленинградской области согласно приложениям 1 и 2 к настоящему решению.

2. Опубликовать настоящее решение в газете «Бугровский Вестник» и разместить на официальном сайте органов местного самоуправления Бугровского сельского поселения в сети Интернет.

3. Контроль за исполнением настоящего решения возложить на главу муниципального образования МО Бугровское сельское поселение.

Глава муниципального образования



Е.В. МОИСЕЕВА





МУНИЦИПАЛЬНОЕ ОБРАЗОВАНИЕ  
**«ВСЕВОЛОЖСКИЙ  
МУНИЦИПАЛЬНЫЙ РАЙОН»**  
ЛЕНИНГРАДСКОЙ ОБЛАСТИ  
**АДМИНИСТРАЦИЯ**

Колтушское шоссе, д. 138, г. Всеволожск  
Ленинградская область, 188640  
Тел. 8 (81370) 24-477, факс: 23-186  
E-mail: org@vsevtreg.ru

30.11.2022 № 21191/1.0-15 отв.

На № \_\_\_\_\_ от \_\_\_\_\_

Главе  
МО «Город Всеволожск»  
Всеволожского муниципального  
района Ленинградской области

Богдевичу С.В.

Для сведения

Первому заместителю руководителю  
ГКУ «ГРТ ЛО»  
Солдатенкову Я.Ю.

Уважаемый Станислав Владимирович!

Администрация МО «Всеволожский муниципальный район» Ленинградской области, рассмотрело откорректированный проект текстового и графического описания границ муниципального образования Всеволожское городское поселение Всеволожского муниципального района Ленинградской области (далее – Проект), представленный ГКУ «Градостроительной развитие территорий Ленинградской области» письмом от 02.11.2022 № 03-02-286/2022.


По результатам рассмотрения представленных материалов сообщаем, что ранее выявленные замечания по Проекту устранены. Администрация района считает возможным принять решение о согласовании Проекта.

В соответствии с частью 4 статьи 12 Федерального закона от 06.10.2003 №131-ФЗ «Об общих принципах организации местного самоуправления в Российской Федерации» изменение границ муниципальных образований, не влекущее отнесения территорий населенных пунктов к территориям других муниципальных образований, осуществляется с согласия населения, выраженного представительными органами соответствующих муниципальных образований.

С учетом изложенного просим Вас подготовить заключение о согласии (не согласии) с Проектом и направить его в адрес Комитета градостроительной политики Ленинградской области.

Откорректированный Проект в составе проекта текстового и графического описания границ Всеволожского муниципального района Ленинградской области и границ муниципальных образований, входящих в состав Всеволожского муниципального района Ленинградской области размещен по ссылкам [https://disk.yandex.ru/d/jS\\_vShLS2GVeMA](https://disk.yandex.ru/d/jS_vShLS2GVeMA); <https://disk.yandex.ru/d/ctRRU0Iooa-ORg>.

Заместитель главы администрации  
по экономике, градостроительству  
и имущественным вопросам



Н.Ю. Кареткин



**МУНИЦИПАЛЬНОЕ ОБРАЗОВАНИЕ  
ВСЕВОЛОЖСКОЕ ГОРОДСКОЕ ПОСЕЛЕНИЕ  
ВСЕВОЛОЖСКОГО МУНИЦИПАЛЬНОГО РАЙОНА  
ЛЕНИНГРАДСКОЙ ОБЛАСТИ**

**СОВЕТ ДЕПУТАТОВ  
ЧЕТВЕРТОГО СОЗЫВА**

**РЕШЕНИЕ**

10.12.2022

г. Всеволожск

№ 12

Об инициативе по изменению границы  
муниципального образования  
Всеволожское городское поселение  
Всеволожского муниципального района  
Ленинградской области, не влекущем отнесения  
территорий населённых пунктов  
к территориям других муниципальных образований

Рассмотрев проект текстового и графического описания границ муниципального образования Всеволожское городское поселение Всеволожского муниципального района Ленинградской области, руководствуясь частью 4 статьи 12 Федерального закона от 06.10.2003 №131-ФЗ «Об общих принципах местного самоуправления в Российской Федерации», советом депутатов муниципального образования Всеволожское городское поселение Всеволожского муниципального района Ленинградской области принято

**РЕШЕНИЕ:**

1. Выразить согласие населения муниципального образования Всеволожское городское поселение Всеволожского муниципального района Ленинградской области на изменение границы муниципального образования Всеволожское городское поселение Всеволожского муниципального района Ленинградской области, не влекущее отнесения территорий населённых пунктов к территориям других муниципальных образований.

2. Настоящее решение вступает в силу после его официального опубликования.

3. Опубликовать настоящее решение в газете «Всеволожск Городская жизнь».

4. Контроль за исполнением решения возложить на постоянную комиссию совета депутатов муниципального образования Всеволожское городское поселение Всеволожского муниципального района Ленинградской области по использованию земель, архитектуре, строительству и экологической безопасности.

Глава  
муниципального образования



С.В. Богдевич



**МУНИЦИПАЛЬНОЕ ОБРАЗОВАНИЕ**  
**«Дубровское городское поселение»**  
**Всеволожского муниципального**  
**района Ленинградской области**

**ГЛАВА**

**188684 Ленинградская область,**  
**Всеволожский район, г.п. Дубровка,**  
**ул. Советская, д.33.**  
**Тел.(813-70) 76-245,**  
**ф/т.(813-70) 76-241**

**Председателю Комитета**  
**градостроительной политики**  
**Ленинградской области**  
**И.Я.Кулакову**

*13.04.2022 № 12/20-21*

**Уважаемый Игорь Яковлевич!**

Администрация муниципального образования «Дубровское городское поселение» Всеволожского муниципального района Ленинградской области рассмотрела представленный проект текстового и графического описания границ муниципального образования «Дубровское городское поселение» Всеволожского муниципального района Ленинградской области, подготовленный государственным казенным учреждением «Градостроительное развитие территорий Ленинградской области».

По результатам рассмотрения проекта, принято решение о согласовании проекта текстового и графического описания границ муниципального образования «Дубровское городское поселение» Всеволожского муниципального района Ленинградской области.

С уважением,  
Глава МО «Дубровское городское поселение»

Глава администрации  
Глава МО «Дубровское городское поселение»

  
Т.Г. Куликова

  
Д.Н. Марков



**МУНИЦИПАЛЬНОЕ ОБРАЗОВАНИЕ  
«ДУБРОВСКОЕ ГОРОДСКОЕ ПОСЕЛЕНИЕ»  
ВСЕВОЛОЖСКОГО МУНИЦИПАЛЬНОГО РАЙОНА  
ЛЕНИНГРАДСКОЙ ОБЛАСТИ  
СОВЕТ ДЕПУТАТОВ  
четвертого созыва**

**РЕШЕНИЕ**

19.07.2012

г.п. Дубровка

№ 38

Об инициативе по изменению границы муниципального образования «Дубровское городское поселение» Всеволожского муниципального района Ленинградской области, не влекущем отнесения территорий населённых пунктов к территориям других муниципальных образований

Рассмотрев проект текстового и графического описания границ муниципального образования «Дубровское городское поселение» Всеволожского муниципального района Ленинградской области, руководствуясь частью 4 статьи 12 Федерального закона от 06 октября 2003 года № 131-ФЗ «Об общих принципах местного самоуправления в Российской Федерации», совет депутатов муниципального образования «Дубровское городское поселение» Всеволожского муниципального района Ленинградской области

**РЕШИЛ:**

1. Выразить согласие населения муниципального образования «Дубровское городское поселение» Всеволожского муниципального района Ленинградской области (далее – МО «Дубровское городское поселение») на изменение границы МО «Дубровское городское поселение», не влекущее отнесения территорий населённых пунктов к территориям других муниципальных образований согласно приложению.

2. Настоящее решение подлежит официальному опубликованию в газете «Вести Дубровки» и размещению на официальном сайте в сети «Интернет».

3. Решение вступает в силу с момента его принятия.

4. Контроль за исполнением настоящего решения возложить на постоянную комиссию совета депутатов по промышленности, архитектуре, строительству, жилищно-коммунальному хозяйству, экологии, здравоохранению, образованию, культуре и социальным вопросам.

Глава муниципального образования



Т.Г. Куликова



**МУНИЦИПАЛЬНОЕ ОБРАЗОВАНИЕ  
«ЗАНЕВСКОЕ  
ГОРОДСКОЕ ПОСЕЛЕНИЕ»  
ВСЕВОЛОЖСКИЙ  
МУНИЦИПАЛЬНЫЙ РАЙОН  
ЛЕНИНГРАДСКОЙ ОБЛАСТИ  
АДМИНИСТРАЦИЯ**

195298, Ленинградская область,  
Всеволожский район, дер. Заневка, д 48,  
Телефон: 8 (812) 521-80-03  
Факс: 8(812) 521-85-52  
E-mail: [info@zanevkaorg.ru](mailto:info@zanevkaorg.ru)  
ОКПО 04184184 ОГРН 1064703001021  
ИНН 4703083745, КПП 470301001

Председателю комитета  
градостроительной  
политики Ленинградской  
области

Кулакову И.Я.


	<u>11.01.2023</u>	№	<u>58-02-03</u>
на №	<u>01-16-362/2022</u>		<u>19.10.2022</u>
вх. №	<u>5910-02-03</u>		<u>19.10.2022</u>

Уважаемый Игорь Яковлевич!


Администрация муниципального образования «Заневское городское поселение» Всеволожского муниципального района Ленинградской области рассмотрела представленный проект текстового и графического описания границ муниципального образования «Заневское городское поселение» Всеволожского муниципального района Ленинградской области, подготовленный государственным казенным учреждением «Градостроительное развитие территорий Ленинградской области».

По результатам рассмотрения проекта, принято решение о согласовании проекта текстового и графического описания границ муниципального образования «Заневское городское поселение» Всеволожского муниципального района Ленинградской области.

Глава администрации



А.В.Гердий



**МУНИЦИПАЛЬНОЕ ОБРАЗОВАНИЕ  
«ЗАНЕВСКОЕ ГОРОДСКОЕ ПОСЕЛЕНИЕ»  
ВСЕВОЛОЖСКОГО МУНИЦИПАЛЬНОГО РАЙОНА  
ЛЕНИНГРАДСКОЙ ОБЛАСТИ**

**СОВЕТ ДЕПУТАТОВ ЧЕТВЕРТОГО СОЗЫВА**

**РЕШЕНИЕ**

10.12.2012 года  
г. Ямбург

№ 65

Об инициативе по изменению границы муниципального образования «Заневское городское поселение» Всеволожского муниципального района Ленинградской области, не влекущем отнесения территорий населенных пунктов к территориям других муниципальных образований

В соответствии с частью 4 статьи 12 Федерального закона от 06.10.2003 № 131-ФЗ «Об общих принципах организации местного самоуправления в Российской Федерации», областным законом Ленинградской области от 15.06.2010 № 32-оз «Об административно-территориальном устройстве Ленинградской области и порядке его изменения», Уставом муниципального образования «Заневское городское поселение» Всеволожского муниципального района Ленинградской области, рассмотрев представленный Комитетом градостроительной политики Ленинградской области проект текстового и графического описания границ муниципального образования «Заневское городское поселение» Всеволожского муниципального района Ленинградской области, совет депутатов принял

**РЕШЕНИЕ:**

1. Выразить согласие населения муниципального образования «Заневское городское поселение» Всеволожского муниципального района Ленинградской области на изменение границ муниципального образования «Заневское городское поселение» Всеволожского муниципального района Ленинградской области, не влекущее отнесение территорий населенных пунктов к территориям других муниципальных образований.


2. Настоящее решение подлежит официальному опубликованию в газете «Заневский вестник».

3. Настоящее решение вступает в силу после его подписания.



4. Контроль за исполнением настоящего решения возложить на постоянно действующую депутатскую комиссию по собственности, земельным отношениям, архитектуре, градостроительству и экологии.

Глава муниципального образования



В.Е. Кондратьев



**КОЛТУШСКОЕ ГОРОДСКОЕ ПОСЕЛЕНИЕ**

Всеволожского муниципального района  
Ленинградской области

**АДМИНИСТРАЦИЯ**

188680, Ленинградская область,  
Всеволожский р-н, гор. Колтуши, д. 32  
Тел.: (881370) 71-750, факс: (881370) 72-350  
e-mail: [koltushi@vandex.ru](mailto:koltushi@vandex.ru)

Председателю комитета  
градостроительной политики  
Ленинградской области  
главному архитектору Ленинградской  
области  
И.Я.Кулакову

191023, г. Санкт-Петербург,  
пл. Ломоносова, д.1, подъезд 5

e-mail: [5711323@mail.ru](mailto:5711323@mail.ru)

№01-16-13/2024 от 26.01.2024

Администрация Колтушского ГП

№ 01-10-409/24-0-1

от 01.04.2024



Уважаемый Игорь Яковлевич!

Ваше обращение (вх.№01-10-409/24-0-0 от 26.01.2024) о предоставлении заключения администрации Колтушского городского поселения о согласовании проекта текстового и графического описания границы Всеволожского муниципального района Ленинградской области и границ муниципальных образований, входящих в состав Всеволожского муниципального района Ленинградской области, подготовленного в рамках планируемого внесения изменений в областной закон Ленинградской области от 15.06.2010 №32-оз «Об административно-территориальном устройстве Ленинградской области и порядке его изменения» (далее – Проект) и решения Совета депутатов Колтушского ГП, выражающее согласие населения на изменение границы муниципального образования, не влекущее отнесение территорий населенных пунктов к территориям других муниципальных образований, рассмотрено.

Администрацией Колтушского городского поселения принято решение о согласовании проекта текстового и графического описания границ Колтушского городского поселения Всеволожского муниципального района Ленинградской области, представленных в Проекте.

Направляем решение Совета депутатов Колтушское ГП от 27.03.2024 №8 «Об инициативе по изменению границ Колтушского городского поселения Всеволожского муниципального района Ленинградской области, не влекущем отнесения территории населенных пунктов к территориям других муниципальных образований» (заверенная копия на 1 листе).

Глава администрации



А.Ю.Зыбин



КОЛТУШСКОЕ ГОРОДСКОЕ ПОСЕЛЕНИЕ  
ВСЕВОЛОЖСКОГО МУНИЦИПАЛЬНОГО РАЙОНА  
ЛЕНИНГРАДСКОЙ ОБЛАСТИ

СОВЕТ ДЕПУТАТОВ

РЕШЕНИЕ

27 марта 2024 года № 8

г. Колтуши

Об инициативе по изменению границы Колтушского городского поселения Всеволожского муниципального района Ленинградской области, не влекущем отнесения территорий населенных пунктов к территориям других муниципальных образований

Рассмотрев проект текстового и графического описания границ Колтушского городского поселения Всеволожского муниципального района Ленинградской области, руководствуясь частью 4 статьи 12 Федерального закона от 06.10.2003 №131-ФЗ «Об общих принципах организации местного самоуправления в Российской Федерации», совет депутатов принял

РЕШЕНИЕ:

1. Выразить согласие населения Колтушского городского поселения Всеволожского муниципального района Ленинградской области на изменение границы Колтушского городского поселения Всеволожского муниципального района Ленинградской области, не влекущем отнесения территорий населенных пунктов к территориям других муниципальных образований.
2. Опубликовать настоящее решение в газете «Колтушский вестник» и разместить на официальном сайте Колтушского городского поселения.
3. Настоящее решение вступает в силу после официального опубликования.
4. Контроль за исполнением настоящего решения возложить на главу администрации.

Глава муниципального образования



Э.М. Чирко



МУНИЦИПАЛЬНОЕ ОБРАЗОВАНИЕ  
**КУЗЬМОЛОВСКОЕ  
ГОРОДСКОЕ ПОСЕЛЕНИЕ**  
ВСЕВОЛОЖСКОГО  
МУНИЦИПАЛЬНОГО РАЙОНА  
ЛЕНИНГРАДСКОЙ ОБЛАСТИ

**АДМИНИСТРАЦИЯ**

188663, ул. Рядового Л. Иванова, д.2Г,  
г. п. Кузьмоловский, Всеволожского района,  
Ленинградской области

**E-mail: [adm-kuzmolovo@mail.ru](mailto:adm-kuzmolovo@mail.ru)**

20.11.2023 № 2067/01-24

Председателю комитета  
градостроительной политики  
Ленинградской области  
И.Я. Кулакову

e-mail: 5711323@mail.ru

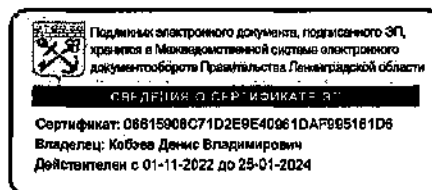
Уважаемый Игорь Яковлевич!

Администрация муниципального образования Кузьмоловское городское поселение Всеволожского муниципального района Ленинградской области рассмотрела представленный проект текстового и графического описания границ муниципального образования Кузьмоловское городское поселение Всеволожского муниципального района Ленинградской области, подготовленный государственным казенным учреждением «Градостроительное развитие территорий Ленинградской области».

По результатам рассмотрения проекта, принято решение о согласовании проекта текстового и графического описания границ муниципального образования Кузьмоловское городское поселение Всеволожского муниципального района Ленинградской области.

Дополнительно сообщаем, что рассмотрение проекта текстового и графического описания границ муниципального образования, состоится на очередном собрании совета депутатов 05.12.2023.

Глава администрации



Д.В. Кобзев



МУНИЦИПАЛЬНОЕ ОБРАЗОВАНИЕ  
«ЛЕСКОЛОВСКОЕ СЕЛЬСКОЕ  
ПОСЕЛЕНИЕ»  
ВСЕВОЛОЖСКОГО  
МУНИЦИПАЛЬНОГО РАЙОНА  
ЛЕНИНГРАДСКОЙ ОБЛАСТИ  
АДМИНИСТРАЦИЯ  
66665, ул. Ленинградская д.32  
Зерково, Осельки  
Всеволожского района  
Ленинградской области  
Тел./факс 52-739

14.09.2012 2228/01-09

На № \_\_\_\_\_

Председателю Комитета  
градостроительной политики  
Ленинградской области  
И.Я.Кулакову

[office@grtlo.ru](mailto:office@grtlo.ru)  
ул. Замшина, д. 6,  
г. Санкт-Петербург, 195197

Уважаемый Игорь Яковлевич!

Администрация муниципального образования «Лесколоское сельское поселение» Всеволожского муниципального района Ленинградской области рассмотрела представленный проект текстового и графического описания границ муниципального образования «Лесколоское сельское поселение» Всеволожского муниципального района Ленинградской области, подготовленный государственным казенным учреждением «Градостроительное развитие территорий Ленинградской области».

По результатам рассмотрения проекта, принято решение о согласовании проекта текстового и графического описания границ муниципального образования «Лесколоское сельское поселение» Всеволожского муниципального района Ленинградской области.

Глава администрации

А.А. Сазонов

КОПИЯ  
ВЕРНА



СОВЕТ ДЕПУТАТОВ  
МУНИЦИПАЛЬНОГО ОБРАЗОВАНИЯ  
«ЛЕСКОЛОВСКОЕ СЕЛЬСКОЕ ПОСЕЛЕНИЕ»  
ВСЕВОЛОЖСКОГО МУНИЦИПАЛЬНОГО РАЙОНА  
ЛЕНИНГРАДСКОЙ ОБЛАСТИ  
ЧЕТВЕРТОГО СОЗЫВА

РЕШЕНИЕ

«07» сентября 2022 года  
дер. Верхние Осельки

№ 32

*Об инициативе по изменению границы муниципального образования «Лесколовское сельское поселение» Всеволожского муниципального района Ленинградской области, не влекущем отнесения территорий населённых пунктов к территориям других муниципальных образований*

Рассмотрев проект текстового и графического описания границ муниципального образования «Лесколовское сельское поселение» Всеволожского муниципального района Ленинградской области, руководствуясь частью 4 статьи 12 Федерального закона от 06 октября 2003 года №131-ФЗ «Об общих принципах местного самоуправления в Российской Федерации», совет депутатов муниципального образования «Лесколовское сельское поселение» Всеволожского муниципального района Ленинградской области принял

**РЕШЕНИЕ:**

1. Выразить согласие населения муниципального образования «Лесколовское сельское поселение» Всеволожского муниципального района Ленинградской области (далее – МО «Лесколовское сельское поселение») на изменение границы МО «Лесколовское сельское поселение», не влекущее отнесения территорий населённых пунктов к территориям других муниципальных образований.

2. Опубликовать настоящее решение в газете «Лесколовские вести» и разместить на официальном сайте муниципального образования «Лесколовское сельское поселение» Всеволожского муниципального района Ленинградской области в информационно-телекоммуникационной сети Интернет.

3. Настоящее решение вступает в силу со дня подписания.

Глава муниципального образования

*Глава муниципального образования*



А. И. Михеев

*А. И. Михеев*



МУНИЦИПАЛЬНОЕ ОБРАЗОВАНИЕ  
«МОРОЗОВСКОЕ ГОРОДСКОЕ ПОСЕЛЕНИЕ  
ВСЕВОЛОЖСКОГО МУНИЦИПАЛЬНОГО РАЙОНА  
ЛЕНИНГРАДСКОЙ ОБЛАСТИ»

**АДМИНИСТРАЦИЯ**

ул. Спорта, д.5, г.п.л.м. Морозова,  
Ленинградская область,  
Всеволожский район, 188679  
тел./факс 8(81370) 35-303  
e-mail: mail@adminmgrp.ru  
ОГРН 1054700122905, ОКПО 00367019  
ИНН/КПП 4703083311/470301001  
27.02.2024 № 02-14-561/2024

На № \_\_\_\_\_ от \_\_\_\_\_

Председателю комитета  
градостроительной политики  
Ленинградской области

И.Я. Кулакову

тел: 8 (812) 571-13-23  
e-mail: 5711323@mail.ru

Государственное казенное  
учреждение «Градостроительное  
развитие территорий  
Ленинградской области»  
тел: 8 (812) 337-17-02  
e-mail: office@grtlo.ru  
(копия)

Уважаемый Игорь Яковлевич!

Администрация муниципального образования «Морозовское городское поселение Всеволожского муниципального района Ленинградской области» рассмотрев обращение Комитета градостроительной политики от 11.11.2021 г. исх. № 01-16-513/2021 и представленный проект текстового и графического описания границ муниципального образования «Морозовское городское поселение Всеволожского муниципального района Ленинградской области», подготовленный государственным казенным учреждением «Градостроительное развитие территорий Ленинградской области», сообщает следующее:

По результатам рассмотрения проекта, принято решение о согласовании проекта текстового и графического описания границ муниципального образования «Морозовское городское поселение Всеволожского муниципального района Ленинградской области».

Также, направляем Вам документы о согласовании проекта текстового и графического описания границ муниципального образования «Морозовское городское поселение Всеволожского муниципального района Ленинградской области» Советом депутатов муниципального образования, ранее направленные в адрес Комитета.

Приложение:

1. Ответ Совета депутатов на 1 л. в 1 экз.
2. Решение Совета депутатов от 30 ноября 2021 года № 20.

И.о. главы администрации



Д.И. Крайнов



**МУНИЦИПАЛЬНОЕ ОБРАЗОВАНИЕ  
«МОРОЗОВСКОЕ ГОРОДСКОЕ ПОСЕЛЕНИЕ ВСЕВОЛОЖСКОГО  
МУНИЦИПАЛЬНОГО РАЙОНА ЛЕНИНГРАДСКОЙ ОБЛАСТИ»**

**СОВЕТ ДЕПУТАТОВ**

**РЕШЕНИЕ**

**от 30 ноября 2021 года № 20**

Об инициативе по изменению границы муниципального образования «Морозовское городское поселение Всеволожского муниципального района Ленинградской области», не влекущем отнесения территорий населенных пунктов к территориям других муниципальных образований

Рассмотрев проект текстового и графического описания границ муниципального образования «Морозовское городское поселение Всеволожского муниципального района Ленинградской области», руководствуясь частью 4 статьи 12 Федерального закона от 06 октября 2003 года № 131-ФЗ «Об общих принципах местного самоуправления в Российской Федерации», Совет депутатов принял

**РЕШЕНИЕ:**

1. Выразить согласие населения муниципального образования «Морозовское городское поселение Всеволожского муниципального района Ленинградской области» (далее - МО Морозовское городское поселение) на изменение границы МО Морозовское городское поселение, не влекущее отнесения территорий населенных пунктов к территориям других муниципальных образований.

2. Настоящее решение подлежит размещению на сайте муниципального образования [www.adminmgr.ru](http://www.adminmgr.ru) и опубликованию в газете «Всеволожские вести».

3. Настоящее решение вступает в силу со дня подписания.

Глава муниципального образования

С.А. Пирютков





МУНИЦИПАЛЬНОЕ ОБРАЗОВАНИЕ  
МУРИНСКОЕ  
ГОРОДСКОЕ ПОСЕЛЕНИЕ  
ВСЕВОЛОЖСКОГО  
МУНИЦИПАЛЬНОГО РАЙОНА  
ЛЕНИНГРАДСКОЙ ОБЛАСТИ  
АДМИНИСТРАЦИЯ  
ул. Оборонная, д. 32-А,  
г. Мурино, Всеволожский район,  
Ленинградская область, 188662  
kan-murino@yandex.ru  
Тел/факс: 8(812) 309-78-12; (812)595-51-20  
www.администрация-мурино.рф

Заместителю председателя  
Комитета градостроительной  
политики Ленинградской области  
Начальнику отдела реализации  
документов территориального  
планирования

Е.А Борисовой


10.01.2023 № 44/01-12

На № 01-16-377/2022 от 02.11.2022

Уважаемая Елена Анатольевна!

Администрация Муринского городского поселения Всеволожского муниципального района Ленинградской области рассмотрела представленные в укрупнённом масштабе фрагменты графического описания границы Муринского городского поселения Всеволожского муниципального района Ленинградской области и сообщает, что по результатам рассмотрения проекта в целом, принято решение о согласовании проекта текстового и графического описания границ муниципального образования Муринское городское поселение Всеволожского муниципального района Ленинградской области.

Глава администрации



А.Ю. Белов



АДМИНИСТРАЦИЯ

МУНИЦИПАЛЬНОЕ ОБРАЗОВАНИЕ

«НОВОДЕВЯТКИНСКОЕ  
СЕЛЬСКОЕ ПОСЕЛЕНИЕ»

ВСЕВОЛОЖСКОГО  
МУНИЦИПАЛЬНОГО РАЙОНА  
ЛЕНИНГРАДСКОЙ ОБЛАСТИ

188661, дер. Новое Девяткино,  
ул. Школьная дом 2, помещ. 13-Н  
Всеволожский район, Ленинградская область  
Тел./факс (812) 679-91-50, (813-70) 65-560  
administration@mail.ru

30.01.2024 г. № 263/01-12

На № \_\_\_\_\_ от \_\_\_\_\_ 20\_\_ г.

Председателю Комитета  
градостроительной политики  
Ленинградской области

И.Я. Кулакову

5711323@mail.ru

копия: office@grtlo.ru

Уважаемый Игорь Яковлевич!

В ответ на Ваш запрос от 17.01.2024 №01-16-2/2024 о согласовании откорректированного проекта текстового и графического описания границ муниципального образования «Новодевяткинское сельское поселение» Всеволожского муниципального района Ленинградской области (далее – Проект), администрация МО «Новодевяткинское сельское поселение» сообщает следующее:

Учитывая произведенную корректировку Проекта (фрагмент 10 Проекта), размещенного по ссылке <https://disk.yandex.lt/d/CZLYALj9IXUuQw>, в части оставления в границах МО «Новодевяткинское сельское поселение» земельных участков с кадастровыми номерами 47:07:0711004:6 и 47:07:0711004:10, а также с учетом наличия на рассматриваемой территории сформированного земельного участка с кадастровым номером 47:07:0000000:94506 (собственность субъекта), предназначенного для размещения автомобильной дороги регионального значения, администрация считает возможным согласование Проекта.


Вместе с тем, в соответствии с частью 4 статьи 12 Закона 131-ФЗ изменение границ муниципальных образований, не влекущее отнесения территорий населенных пунктов к территориям других муниципальных образований, осуществляется с согласия населения, выраженного представительными органами соответствующих муниципальных образований.

С учетом вышеизложенного, окончательное решение о согласии на изменение границы МО «Новодевяткинское сельское поселение» будет принято советом депутатов МО «Новодевяткинское сельское поселение» на ближайшем заседании. Указанное решение совета депутатов будет направлено в Ваш адрес дополнительно.

Глава муниципального образования



И.А. Майоров





МУНИЦИПАЛЬНОЕ ОБРАЗОВАНИЕ  
"НОВОДЕВЯТКИНСКОЕ СЕЛЬСКОЕ ПОСЕЛЕНИЕ"  
ВСЕВОЛОЖСКОГО МУНИЦИПАЛЬНОГО РАЙОНА  
ЛЕНИНГРАДСКОЙ ОБЛАСТИ

188673, Ленинградская область, Всеволожский район, дер. Новое Девяткино, ул. Школьная, дом 2, помеш. 16-Н

СОВЕТ ДЕПУТАТОВ  
пятого созыва

РЕШЕНИЕ

«14» февраля 2024 г.  
д. Новое Девяткино

08/01-02

О выражении согласия населения на изменение границы МО «Новодевяткинское сельское поселение», не влекущее отнесения территорий населённых пунктов к территориям других муниципальных образований


В соответствии с частью 4 статьи 12 Федерального закона от 06.10.2006 № 131-ФЗ «Об общих принципах организации местного самоуправления в Российской Федерации», Уставом муниципального образования «Новодевяткинское сельское поселение» Всеволожского муниципального района Ленинградской области, рассмотрев обращение Комитета градостроительной политики Ленинградской области (исх. 01-16-2/2024 от 17.01.2024), проект текстового и графического описания границ муниципального образования «Новодевяткинское сельское поселение» Всеволожского муниципального района Ленинградской области, совет депутатов МО «Новодевяткинское сельское поселение» принял

**РЕШЕНИЕ:**

1. Выразить согласие населения муниципального образования «Новодевяткинское сельское поселение» Всеволожского муниципального района Ленинградской области (далее – МО «Новодевяткинское сельское поселение») на изменение границы МО «Новодевяткинское сельское поселение», не влекущее отнесения территорий населённых пунктов к территориям других муниципальных образований, согласно приложению.
2. Направить в Комитет градостроительной политики Ленинградской области настоящее решение.
3. Опубликовать настоящее решение в печатном средстве массовой информации органов местного самоуправления муниципального образования «Новодевяткинское сельское поселение» Всеволожского муниципального района Ленинградской области «Вестник «Новое Девяткино» и в сети «Интернет» на официальном сайте МО «Новодевяткинское сельское поселение» [www.povoedevyatkiino.ru](http://www.povoedevyatkiino.ru).
4. Контроль за исполнением настоящего решения возложить на постоянную комиссию совета депутатов по вопросам жилищно-коммунального хозяйства, благоустройства, промышленности, транспорта и связи, строительству и архитектуре.

Глава муниципального образования

  
  
Майоров




Председателю Комитета  
по градостроительной политике  
Ленинградской области  
И.Я. Кулакову

[5711323@mail.ru](mailto:5711323@mail.ru)

Уважаемый Игорь Яковлевич!

Администрация МО «Рахьинское городское поселение» Всеволожского муниципального района Ленинградской области рассмотрев Ваш запрос исх.№ 01-16-544/2021 от 12.11.2021 года сообщает, что рассмотрев представленный проект по внесению изменений в областной закон Ленинградской области от 15.06.2010 № 32-оз «Об административно-территориальном устройстве Ленинградской области и порядке его изменения» в части изменения и уточнения границ муниципальных образований с целью исключения пересечений границ муниципальных образований, сведения о которых внесены в ЕГРН, с границами населенных пунктов, отображенных в генеральных планах поселений, и границами земельных участков согласно письму Губернатора Ленинградской области Управлению Росреестра по Ленинградской области от 26.12.2017 года № 26-345/2017-0-1 согласовываем данный проект согласно прикрепленным планам границ.

Глава администрации



Н.В.Самохина



**МУНИЦИПАЛЬНОЕ ОБРАЗОВАНИЕ  
«РАХЬИНСКОЕ ГОРОДСКОЕ ПОСЕЛЕНИЕ»  
ВСЕВОЛОЖСКОГО МУНИЦИПАЛЬНОГО РАЙОНА  
ЛЕНИНГРАДСКОЙ ОБЛАСТИ**

**ГЛАВА МУНИЦИПАЛЬНОГО ОБРАЗОВАНИЯ**

188671, Рахья, ул. Ленинградское шоссе, дом 23, тел./ф.: 8-813-70-38-800, E-mail: glava\_mo\_rakhya@mail.ru

**РАСПОРЯЖЕНИЕ**

«25» февраля 2024 года  
г.п. Рахья

№ 19

Об убытии главы МО и допуске Никитина  
к временному исполнению  
обязанностей главы МО «Рахьинское городское  
поселение»

Полагать убывшим на излечение главу МО «Рахьинское городское  
поселение» Дубинина А.И. с 26 февраля 2024 года по 15 марта 2024года.

Временное исполнение обязанностей главы МО «Рахьинское городское  
поселение» возложить на заместителя председателя совета депутатов  
Никитина А.В.

Глава МО  
«Рахьинское городское поселение»



А.И. Дубинин

Ознакомлен:

А.В.Никитин



МУНИЦИПАЛЬНОЕ ОБРАЗОВАНИЕ  
«РАХЬИНСКОЕ ГОРОДСКОЕ ПОСЕЛЕНИЕ»  
ВСЕВОЛОЖСКОГО МУНИЦИПАЛЬНОГО РАЙОНА  
ЛЕНИНГРАДСКОЙ ОБЛАСТИ  
СОВЕТ ДЕПУТАТОВ  
четвёртого созыва

**РЕШЕНИЕ**

«05» марта 2024 г.  
г.п. Рахья

№ 07(245)

Об инициативе по изменению границы муниципального образования «Рахьинское городское поселение» Всеволожского муниципального района Ленинградской области, не влекущем отнесения территорий населенных пунктов к территориям других муниципальных образований

Рассмотрев проект текстового и графического описания границ муниципального образования «Рахьинское городское поселение» Всеволожского муниципального района Ленинградской области, руководствуясь частью 4 статьи 12 Федерального закона от 06 октября 2003 года № 131-ФЗ «Об общих принципах местного самоуправления в Российской Федерации», совет депутатов принял


**РЕШЕНИЕ:**

1. Выразить согласие населения муниципального образования «Рахьинское городское поселение» Всеволожского муниципального района Ленинградской области (далее - МО Рахьинское городское поселение) на изменение границы МО «Рахьинское городское поселение» (приложение №1,2,3 ) не влекущее отнесения территорий населенных пунктов к территориям других муниципальных образований.

2. Настоящее решение подлежит размещению на сайте муниципального образования [www.rakhya.ru](http://www.rakhya.ru) и опубликованию в газете «Наше Приладожье».

3. Настоящее решение вступает в силу со дня подписания.

Заместитель председателя  
совета депутатов



А.В. Никитин



**ГЕРБ**  
**МУНИЦИПАЛЬНОЕ ОБРАЗОВАНИЕ**  
**«РОМАНОВСКОЕ СЕЛЬСКОЕ ПОСЕЛЕНИЕ»**  
**ВСЕВОЛОЖСКОГО МУНИЦИПАЛЬНОГО РАЙОНА**  
**ЛЕНИНГРАДСКОЙ ОБЛАСТИ**  
**СОВЕТ ДЕПУТАТОВ**

**Р Е Ш Е Н И Е**

05.04.2024г.

№ 8

**Об инициативе по изменению ( актуализации) границы муниципального образования Романовское сельское поселение Всеволожского муниципального района Ленинградской области, не влекущем отнесения территорий населённых пунктов к территориям других муниципальных образований**

Руководствуясь частью 4 статьи 12 Федерального закона от 06 октября 2003 года №131-ФЗ «Об общих принципах местного самоуправления в Российской Федерации», Областным Законом Ленинградской области от 15.06. 2010 № 32-оз « Об административно-территориальном устройстве Ленинградской области, ст. 25 Устава МО Романовского сельского поселения, Всеволожского муниципального района Ленинградской области, рассмотрев проект текстового и графического описания границ муниципального образования Романовское сельское поселение Всеволожского муниципального района Ленинградской области, подготовленный Комитетом градостроительной политики Ленинградской области, в целях актуализации сведений, для исключения пересечения (наложения) границ , сведения о которых внесены в ЕГРН, Совет депутатов муниципального образования Романовское сельское поселение Всеволожского муниципального района Ленинградской области **РЕШИЛ:**

1. Выразить согласие населения муниципального образования Романовское сельское поселение Всеволожского муниципального района Ленинградской области, (далее – МО Романовское сельское поселение) на изменение границы МО Романовское сельское поселение, не влекущее отнесения территорий населённых пунктов к территориям других муниципальных образований, согласно Приложению ( текстовое и графическое изображение);
2. Настоящее решение подлежит размещению на официальном сайте МО Романовское сельское поселение в информационно-телекоммуникационной сети «Интернет» <http://www.romanovka.ru>. и опубликованию в газете «Романовский Вестник», сайт : [vsevesti.ru](http://vsevesti.ru) ;
3. Настоящее решение вступает в силу с момента официального опубликования
4. Контроль за выполнением данного решения возложить на комиссию по сельскому хозяйству, экологии и использованию земель

Глава муниципального образования

С.В. Беляков





**Свердловское городское поселение  
Ленинградской области**

**АДМИНИСТРАЦИЯ**

188682, Ленинградская область,  
Всеволожский район, г.п. им. Свердлова,  
микрорайон № 2, д. 5Б  
тел 8-813-70-38-150  
info@sverdlovo-adm.ru

26.01.2024

252/02-07

Председателю Комитета  
Градостроительной политики  
Ленинградской области  
Кулакову И.Я.


Санкт-Петербург,  
пл. Ломоносова, 1, подъезд 5  
[5711323@mail.ru](mailto:5711323@mail.ru)

**Уважаемый Игорь Яковлевич!**

Администрация Свердловского городского поселения Всеволожского муниципального района Ленинградской области рассмотрела представленный проект текстового и графического описания границ муниципального образования Свердловского городского поселения Всеволожского муниципального района Ленинградской области, подготовленный государственным казенным учреждением «Градостроительное развитие территорий Ленинградской области».

По результатам рассмотрения проекта, принято решение о согласовании проекта текстового и графического описания границ муниципального образования Свердловского городского поселения Всеволожского муниципального района Ленинградской области.

Глава администрации



В.И. Тулаев



**СВЕРДЛОВСКОЕ ГОРОДСКОЕ ПОСЕЛЕНИЕ  
ВСЕВОЛОЖСКОГО МУНИЦИПАЛЬНОГО РАЙОНА  
ЛЕНИНГРАДСКОЙ ОБЛАСТИ**

**СОВЕТ ДЕПУТАТОВ**

**РЕШЕНИЕ**

«20» февраля 2024 года

№ 3

городской поселок имени Свердлова

**Об инициативе по изменению границ  
Свердловского городского поселения  
Всеволожского муниципального  
района Ленинградской области, не  
влекущем отнесения территорий  
населённых пунктов  
к территориям других муниципальных  
образований**

Рассмотрев проект текстового и графического описания границ Свердловского городского поселения Всеволожского муниципального района Ленинградской области, руководствуясь частью 4 статьи 12 Федерального закона от 06 октября 2003 года №131-ФЗ «Об общих принципах местного самоуправления в Российской Федерации», совет депутатов Свердловского городского поселения Всеволожского муниципального района Ленинградской области **РЕШИЛ:**

1. Выразить согласие населения Свердловского городского поселения Всеволожского муниципального района Ленинградской области (далее – Свердловское городское поселение) на изменение границы Свердловского городского поселения, не влекущее отнесения территорий населённых пунктов к территориям других муниципальных образований.

2. Настоящее решение вступает в силу с 01 января 2024 года, но не ранее даты опубликования.

3. Настоящее решение подлежит официальному опубликованию в газете «Всеволожские вести» (приложение «Невский берег») и размещению на официальном представительстве муниципального образования «Свердловское городское поселение» Всеволожского муниципального района Ленинградской области в информационно - телекоммуникационной сети «Интернет» по адресу: [www.sverdlovosd.ru](http://www.sverdlovosd.ru).

4. Контроль за исполнением настоящего решения возложить на постоянную комиссию совета депутатов по использованию земель, собственности, архитектуре, строительству и экологической безопасности.

Глава Свердловского городского поселения



Э.А. Нехвядович



Администрация  
муниципального образования  
Сердолово

Всеволожского муниципального района  
Ленинградской области  
ул. Молодцова, д. 7, корп. 2,  
г. Сердолово, Ленинградская область, 188650  
тел/факс: 593-29-02  
e-mail: [upravdelami@bk.ru](mailto:upravdelami@bk.ru)

от 24.03.2022 № 0510-581/22-0-1  
на № \_\_\_\_\_ от \_\_\_\_\_

Председателю Комитета  
градостроительной политики  
Ленинградской области

И.Я. Кулакову

191023 Санкт-Петербург,  
пл. Ломоносова,  
д. № 1 подъезд 5

тел. 8(812) 539-46-00  
[5711323@mail.ru](mailto:5711323@mail.ru)

Уважаемый Игорь Яковлевич!

Администрация муниципального образования Сердоловское городское поселение Всеволожского муниципального района Ленинградской области рассмотрела представленный проект текстового и графического описания границ муниципального образования Сердоловское городское поселение Всеволожского муниципального района Ленинградской области, подготовленный государственным казенным учреждением «Градостроительное развитие территорий Ленинградской области».

По результатам рассмотрения представленной документации принято решение о согласовании проекта текстового и графического описания границ муниципального образования Сердоловское городское поселение Всеволожского муниципального района Ленинградской области.

Глава администрации

Ю.А. Ходько

**МУНИЦИПАЛЬНОЕ ОБРАЗОВАНИЕ  
СЕРТОЛОВСКОЕ ГОРОДСКОЕ ПОСЕЛЕНИЕ  
ВСЕВОЛОЖСКОГО МУНИЦИПАЛЬНОГО РАЙОНА  
ЛЕНИНГРАДСКОЙ ОБЛАСТИ**

**СОВЕТ ДЕПУТАТОВ**

**РЕШЕНИЕ**

от 22.03.2022 г. № 11

**Об инициативе по изменению границы  
муниципального образования Сертоловское  
городское поселение Всеволожского  
муниципального района Ленинградской  
области, не влекущем отнесения территорий  
населённых пунктов к территориям других  
муниципальных образований**

Рассмотрев проект текстового и графического описания границ муниципального образования Сертоловское городское поселение Всеволожского муниципального района Ленинградской области, руководствуясь частью 4 статьи 12 Федерального закона от 06 октября 2003 года № 131-ФЗ «Об общих принципах местного самоуправления в Российской Федерации», совет депутатов принял

**РЕШЕНИЕ:**

1. Выразить согласие населения муниципального образования Сертоловское городское поселение Всеволожского муниципального района Ленинградской области (далее – МО Сертолово) на изменение границы МО Сертолово, не влекущее отнесения территорий населённых пунктов к территориям других муниципальных образований.

2. Настоящее решение вступает в силу после его официального опубликования (обнародования) в газете «Петербургский рубеж» и подлежит размещению на официальном сайте администрации муниципального образования Сертолово Всеволожского муниципального района Ленинградской области в информационно-телекоммуникационной сети Интернет.

Глава муниципального  
образования



С.В. Коломыцев



Муниципальное образование  
**«ТОКСОВСКОЕ  
ГОРОДСКОЕ ПОСЕЛЕНИЕ»**  
Всеволожского муниципального района  
Ленинградской области  
**АДМИНИСТРАЦИЯ**

Ленинградское шоссе, д. 55 а,  
пос. Токсово, Всеволожский район,  
Ленинградская область, 188664  
тел.: 8(813-70) 38-025  
факс: 8(813-70) 38-025  
e-mail: [toxovoadmin@mail.ru](mailto:toxovoadmin@mail.ru)  
ОГРН 1054700123576, ОКПО 00367048  
ИНН/КПП 4703083488/470301001

№ \_\_\_\_\_

На № \_\_\_\_\_ от \_\_\_\_\_

Председателю комитета градостроительной  
политики Ленинградской области  
И.Я. Кулакову

195197, Санкт-Петербург,  
ул. Замшина, д.6.

e-mail: [office@grtlo.ru](mailto:office@grtlo.ru)

**Уважаемый Игорь Яковлевич!**

Администрация муниципального образования «Токсовское городское поселение» Всеволожского муниципального района Ленинградской области рассмотрев откорректированные материалы по Проекту установления границы муниципального образования «Токсовское городское поселение» направленные письмом Комитета градостроительной политики от 09.08.2022 года исх. № 2727, входящий администрации №4038 от 24.10.2022года, сообщает о согласовании представленных материалов.

Данные материалы направлены главе муниципального образования «Токсовское городское поселение» для рассмотрения и принятия решения.

Приложение: копия письма администрации от 26.10.2022г исх. №3657

Врио главы администрации

Ю.А. Зиновьев



Муниципальное образование  
**«ТОКСОВСКОЕ  
ГОРОДСКОЕ ПОСЕЛЕНИЕ»**  
Всеволожского муниципального района  
Ленинградской области

**АДМИНИСТРАЦИЯ**

Ленинградское шоссе, д. 55 а,  
пос. Токсово, Всеволожский район,  
Ленинградская область, 188664  
тел.: 8(813-70) 38-025  
факс: 8(813-70) 38-025  
e-mail: [toxovoadmin@mail.ru](mailto:toxovoadmin@mail.ru)  
ОГРН 1054700123576, ОКПО 00367048  
ИНН/КПП 4703083488/470301001

*А.А.А.А.* № *1024*

На № \_\_\_\_\_ от \_\_\_\_\_

Главе муниципального образования  
МО «Токсовское городское  
поселения»

Е.В. Киселевой

Уважаемая Елена Васильевна!

Администрация муниципального образования «Токсовское городское поселение» Всеволожского муниципального района Ленинградской области в связи с обращением Комитета градостроительной политики Ленинградской области (далее – Комитет) от 09.08.2022года исх. № 2727, входящий администрации № 4038 от 24.10.2022 года, направляет в ваш адрес материалы откорректированного проекта по установлению границы муниципального образования «Токсовское городское поселение» подготовленного Комитетом для принятия Решения Совета Депутатов МО «Токсовское городское поселение».

Ознакомится с откорректированными материалами можно по ссылке:  
[https://disk.yandex.ru/d/jS\\_vShLS2GVeMA](https://disk.yandex.ru/d/jS_vShLS2GVeMA).

Дополнительно сообщаем, что администрация согласовала представленные материалы.

Приложение:

1. письмо Комитета на 2 л.;
2. Проект Решения на 5 листах;

Врио главы администрации

Ю.А. Зиновьев



Муниципальное образование  
**«ТОКСОВСКОЕ ГОРОДСКОЕ ПОСЕЛЕНИЕ»**  
Всеволожского муниципального района  
Ленинградской области

**СОВЕТ ДЕПУТАТОВ**

**РЕШЕНИЕ**

28 ноября 2022 года

г.п. Токсово

№64

О согласовании границ  
муниципального образования  
«Токсовское городское поселение»  
Всеволожского муниципального  
района Ленинградской области

Рассмотрев письмо Комитета градостроительной политики Ленинградской области от 09.08.2022г. исх. №2727, входящий администрации МО «Токсовское городское поселение» №4038 от 24.10.2022года, материалы по внесению изменений в областной закон Ленинградской области от 15.06.2010 № 32-оз «Об административно-территориальном устройстве Ленинградской области и порядке его изменения» в части изменения и уточнения границы муниципального образования «Токсовское городское поселение» Всеволожского муниципального района Ленинградской области подготовленные государственным казенным учреждением «Градостроительное развитие территорий Ленинградской области», руководствуясь положениями Устава МО «Токсовское городское поселение», совет депутатов принял  
**РЕШЕНИЕ:**

Согласовать внесение изменений в областной закон Ленинградской области от 15.06.2010 № 32-оз «Об административно-территориальном устройстве Ленинградской области и порядке его изменения» в части изменения и уточнения границы муниципального образования «Токсовское городское поселение» Всеволожского муниципального района Ленинградской области в следующей части:

#### **4.18.1. Описание местоположения точки 1**

Точка 1 расположена на пересечении юго-восточной границы полосы отвода автомобильной дороги регионального значения 41К-065 Санкт-Петербург - Матокса и северной границы полосы отвода автомобильной дороги федерального значения А-181 «Скандинавия» Санкт-Петербург - Выборг - граница с Финляндской Республикой.

#### **4.18.2. Описание прохождения границы**

##### **По смежеству с Куйвозовским сельским поселением**

От точки 1 до точки 52, не пересекая полосу отвода автомобильной дороги регионального значения 41К-065 Санкт-Петербург - Матокса, по северной границе полосы отвода автомобильной дороги федерального значения А-181 «Скандинавия» Санкт-Петербург - Выборг - граница с Финляндской Республикой до полосы отвода автомобильной дороги местного значения, пересекая её.

##### **По смежеству с Рахьинским городским поселением**

От точки 52 до точки 70, пересекая полосу отвода автомобильной дороги федерального значения А-181 «Скандинавия» Санкт-Петербург - Выборг - граница с Финляндской Республикой, по границе полосы отвода автомобильной дороги местного значения.

##### **По смежеству с Романовским сельским поселением**

От точки 70 до точки 127 по границе полосы отвода автомобильной дороги местного значения.

##### **По смежеству с Всеволожским городским поселением**

От точки 127 до точки 146 по границе полосы отвода автомобильной дороги местного значения до полосы отвода автомобильной дороги регионального значения 41К-066 Подъезд к станции Ламбери, пересекая её по линиям, последовательно соединяющим точки (исключая земельный участок с кадастровым номером 47:07:0940001:267).

##### **По смежеству с Кузьмоловским городским поселением**

От точки 146 до точки 171, не пересекая полосу отвода автомобильной дороги местного значения, по границе полосы отвода автомобильной дороги регионального значения 41К-066 Подъезд к станции Ламбери.

От точки 171 до точки 182, не пересекая полосу отвода автомобильной дороги регионального значения 41К-066 Подъезд к станции Ламбери, по линиям, последовательно соединяющим точки, до границы населенного пункта городской поселок Токсово Токсовского городского поселения Всеволожского муниципального района Ленинградской области (реестровый номер 47:07-4.29).



От точки 182 до точки 234 по границе населенного пункта городской поселок Токсово Токсовского городского поселения Всеволожского муниципального района Ленинградской области (реестровый номер 47:07-4.29), далее по линиям, последовательно соединяющим точки, до полосы отвода железной дороги Санкт-Петербург - Кузнечное - Хийтола - Сортавала, пересекая её.

От точки 234 до точки 241 по границе полосы отвода железной дороги Санкт-Петербург - Кузнечное - Хийтола - Сортавала.

От точки 241 до точки 309, не пересекая полосу отвода железной дороги Санкт-Петербург - Кузнечное - Хийтола - Сортавала, по линиям, последовательно соединяющим точки, до границы населенного пункта деревня Сярги Бугровского сельского поселения Всеволожского муниципального района Ленинградской области (реестровый номер 47:07-4.102).

#### **По смежеству с Бугровским сельским поселением**

От точки 309 до точки 397 по границе населенного пункта деревня Сярги Бугровского сельского поселения Всеволожского муниципального района Ленинградской области (реестровый номер 47:07-4.102).

От точки 397 до точки 557 по границе населенного пункта городской поселок Токсово Токсовского городского поселения Всеволожского муниципального района Ленинградской области (реестровый номер 47:07-4.29), далее по линиям, последовательно соединяющим точки, до восточной границы лесного квартала 104 Кавголовского участкового лесничества Всеволожского лесничества.

От точки 557 до точки 565 по границам лесных кварталов 104, 93, 84 Кавголовского участкового лесничества Всеволожского лесничества, далее по границе населенного пункта деревня Рапполово Токсовского городского поселения Всеволожского муниципального района Ленинградской области (реестровый номер 47:07-4.76).

От точки 565 до точки 586 по границам лесных кварталов 84, 83, 82, 75 Кавголовского участкового лесничества Всеволожского лесничества.

От точки 586 до точки 624 по линиям, последовательно соединяющим точки, до полосы отвода автомобильной дороги регионального значения 41К-066 подъезд к станции Ламбери, не пересекая её.

#### **По смежеству с Агалатовским сельским поселением**

От точки 624 до точки 645, пересекая полосу отвода автомобильной дороги регионального значения 41К-066 подъезд к станции Ламбери, по линиям, последовательно соединяющим точки, по границе полосы отвода автомобильной дороги регионального значения 41К-201 подъезд к деревне Кавголово.

От точки 645 до точки 721, не пересекая полосу отвода автомобильной дороги регионального значения 41К-201 подъезд к деревне Кавголово, по линиям, последовательно соединяющим точки, до границы населенного пункта деревня Кавголово Токсовского городского поселения Всеволожского

муниципального района Ленинградской области (реестровый номер 47:07-4.88), далее по границе населенного пункта деревня Кавголово Токсовского городского поселения Всеволожского муниципального района Ленинградской области (реестровый номер 47:07-4.88) (включая земельный участок 47:07:0406001:17), до полосы отвода автомобильной дороги регионального значения 41К-201 подъезд к деревне Кавголово, не пересекая её.

От точки 721 до точки 725 по границе полосы отвода автомобильной дороги регионального значения 41К-201 подъезд к деревне Кавголово.

#### **По смежеству с Лесколовским сельским поселением**

От точки 725 до точки 842, пересекая полосу отвода автомобильной дороги регионального значения 41К-201 подъезд к деревне Кавголово, по границе полосы отвода автомобильной дороги регионального значения 41К-201 подъезд к деревне Кавголово, далее по линиям, последовательно соединяющим точки (включая земельные участки с кадастровыми номерами 47:07:0477001:817, 47:07:0477001:61) до береговой линии озера Кавголовское.

От точки 842 до точки 917 по береговой линии озера Кавголовское.

От точки 917 до точки 926 по линиям, последовательно соединяющим точки, до полосы отвода железной дороги Санкт-Петербург - Кузнечное - Хийтола - Сортавала, далее по границе полосы отвода железной дороги Санкт-Петербург - Кузнечное - Хийтола - Сортавала.

От точки 926 до точки 992 по линиям, последовательно соединяющим точки до полосы отвода автомобильной дороги регионального значения 41К-071 Новое Токсово - автодорога Скотное - Керро, не пересекая её.

От точки 992 до точки 1025 по границе полосы отвода автомобильной дороги регионального значения 41К-071 Новое Токсово - автодорога Скотное - Керро, до полосы отвода автомобильной дороги регионального значения 41К-065 Санкт-Петербург - Матокса, не пересекая её.

От точки 1025 до точки 1039, пересекая полосу отвода автомобильной дороги регионального значения 41К-071 Новое Токсово - автодорога Скотное - Керро, по границе полосы отвода автомобильной дороги регионального значения 41К-065 Санкт-Петербург - Матокса.

От точки 1039 до точки 1052, не пересекая полосу отвода автомобильной дороги регионального значения 41К-065 Санкт-Петербург - Матокса, по линиям, последовательно соединяющим точки, далее по границам земельных участков с кадастровыми номерами 47:07:0154001:446, 47:07:0154001:439, 47:07:0154001:440, исключая их, далее по линиям, последовательно соединяющим точки, до полосы отвода автомобильной дороги регионального значения 41К-065 Санкт-Петербург - Матокса, не пересекая её.

От точки 1052 до точки 1 по границе полосы отвода автомобильной дороги регионального значения 41К-065 Санкт-Петербург - Матокса, до полосы отвода автомобильной дороги федерального значения А-181 «Скандинавия» Санкт-Петербург - Выборг - граница с Финляндской Республикой, пересекая её.

2. Настоящее решение вступает в силу после официального опубликования.

3. Настоящее Решение подлежит официальному опубликованию в газете «Вести Токсово», размещению на официальном сайте МО «Токсовское городское поселение» <http://www.toksovo-lo.ru> в сети Интернет.

4. Контроль за исполнением настоящего решения возложить на постоянную комиссию по использованию земель, месторождений, полезных ископаемых, водных объектов, экологии, промышленности, архитектуре, строительству, жилищно-коммунальному хозяйству, транспорту и связи.

Глава муниципального образования



Е. В. Киселева



МУНИЦИПАЛЬНОЕ ОБРАЗОВАНИЕ  
«ЩЕГЛОВСКОЕ  
СЕЛЬСКОЕ ПОСЕЛЕНИЕ»  
ВСЕВОЛОЖСКОГО  
МУНИЦИПАЛЬНОГО РАЙОНА  
ЛЕНИНГРАДСКОЙ ОБЛАСТИ

**АДМИНИСТРАЦИЯ**

188676, Ленинградская область,  
Всеволожский район, пос. Щеглово, д.5  
Тел.: 8(81370) 68-441  
Факс: 8(81370) 68-439  
E-mail: admin@sheglovo.ru

20.08.2022 № 1478-Ф  
01-16-534/1  
На № 0031 от 12.11.2021 г.

**Комитет градостроительной политики  
Ленинградской области**

191023, Санкт-Петербург,  
пл. Ломоносова, д. 1, подъезд 5  
5711323@mail.ru

**Председателю Комитета  
Кулакову И.Я.**

Уважаемый Игорь Яковлевич!

Администрация муниципального образования «Щегловское сельское поселение» Всеволожского муниципального района Ленинградской области рассмотрела представленный проект текстового и графического описания границ муниципального образования «Щегловское сельское поселение» Всеволожского муниципального района Ленинградской области, подготовленный государственным казенным учреждением «Градостроительное развитие территорий Ленинградской области».

По результатам рассмотрения проекта, принято решение о согласовании проекта текстового и графического описания границ муниципального образования «Щегловское сельское поселение» Всеволожского муниципального района Ленинградской области.

Глава администрации

Н.В.Казанцев



МУНИЦИПАЛЬНОЕ ОБРАЗОВАНИЕ  
«ЩЕГЛОВСКОЕ СЕЛЬСКОЕ ПОСЕЛЕНИЕ»  
ВСЕВОЛОЖСКОГО МУНИЦИПАЛЬНОГО РАЙОНА  
ЛЕНИНГРАДСКОЙ ОБЛАСТИ  
СОВЕТ ДЕПУТАТОВ

**РЕШЕНИЕ**

20.12.2021 г  
п. Щеглово

№10.5/21

Об инициативе по изменению границы муниципального образования «Щегловское сельское поселение» Всеволожского муниципального района Ленинградской области, не влекущем отнесения территорий населённых пунктов к территориям других муниципальных образований

В соответствии с Федеральным законом № 131-ФЗ «Об общих принципах организации местного самоуправления в Российской Федерации», Уставом МО «Щегловское сельское поселение» Всеволожского муниципального района Ленинградской области, письмом Комитета градостроительной политики Ленинградской области от 12.11.2021 исх.№01-16-533/2021 (вх.№27 от 15.11.2021) «О согласовании проекта текстового и графического описания границ муниципального образования «Щегловское сельское поселение» Всеволожского муниципального района Ленинградской области, совет депутатов МО «Щегловское сельское поселение» Всеволожского муниципального района Ленинградской области

**РЕШИЛ:**

1. Выразить согласие населения муниципального образования «Щегловское сельское поселение» Всеволожского муниципального района Ленинградской области (далее – МО «Щегловское сельское поселение») на изменение границы МО «Щегловское сельское поселение», не влекущее отнесения территорий населённых пунктов к территориям других муниципальных образований.

2. Настоящее решение вступает в силу со дня принятия, и подлежит официальному опубликованию (обнародованию).

3. Контроль за исполнением решения возложить на постоянную комиссию по бюджету налогам, инвестициям, торговле, предпринимательству и бытовому обслуживанию.

Глава муниципального образования



Ю.А. Паламарчук



**МУНИЦИПАЛЬНОЕ ОБРАЗОВАНИЕ  
«ЮККОВСКОЕ  
СЕЛЬСКОЕ ПОСЕЛЕНИЕ»  
ВСЕВОЛОЖСКОГО  
МУНИЦИПАЛЬНОГО РАЙОНА  
ЛЕНИНГРАДСКОЙ ОБЛАСТИ  
АДМИНИСТРАЦИЯ**

Ленинградское шоссе, д. 26  
дер. Юкки, Всеволожский район,  
Ленинградская область, 188652  
Тел./факс.: 8(81370) 52-142  
e-mail: ukki-vsev@mail.ru

21.10.2022 № ИСХ-2168/2022

На № \_\_\_\_\_ от \_\_\_\_\_

Председателю Комитета  
градостроительной политики  
Ленинградской области  
И.Я.Кулакову


[gulyaev.in@artlo.ru](mailto:gulyaev.in@artlo.ru)

Уважаемый Игорь Яковлевич!

Администрация муниципального образования Юкковского сельского поселения Всеволожского муниципального района Ленинградской области рассмотрела представленный проект текстового и графического описания границ муниципального образования Юкковского сельского поселения Всеволожского муниципального района Ленинградской области, подготовленный государственным казенным учреждением «Градостроительное развитие территорий Ленинградской области».

По результатам рассмотрения проекта, принято решение о согласовании проекта текстового и графического описания границ муниципального образования Юкковского сельского поселения Всеволожского муниципального района Ленинградской области.

Глава администрации



А.А. Уразов



Муниципальное образование  
«Юкковское сельское поселение»  
Всеволожского муниципального района Ленинградской области

**С О В Е Т Д Е П У Т А Т О В**  
**Р Е Ш Е Н И Е**

**21.09.2022**

дер. Юкки

**№ 44**

Об инициативе по изменению границы муниципального образования «Юкковское сельское поселение» Всеволожского муниципального района Ленинградской области, не влекущем отнесения территории населенных пунктов к территориям других муниципальных образований

Рассмотрев проект текстового и графического описания границ муниципального образования «Юкковское сельское поселение» Всеволожского муниципального района Ленинградской области, направленный письмом Комитета градостроительной политики Ленинградской области от 12.11.2022 № 01-16-532/2021, руководствуясь частью 4 статьи 12 Федерального закона от 06 октября 2003 года № 131-ФЗ «Об общих принципах местного самоуправления в Российской Федерации», совет депутатов муниципального образования «Юкковское сельское поселение» Всеволожского муниципального района Ленинградской области,

**р е ш и л:**

1. Выразить согласие населения муниципального образования «Юкковское сельское поселение» Всеволожского муниципального района Ленинградской области (далее - МО «Юкковское сельское поселение») на изменение границ МО «Юкковское сельское поселение», не влекущее отнесения территорий населенных пунктов к территориям других муниципальных образований.

2. Настоящее решение подлежит опубликованию в газете «Юкковские ведомости» и размещению на официальном сайте муниципального образования «Юкковское сельское поселение» Всеволожского муниципального района Ленинградской области в сети «Интернет» по адресу: [www.ykki.ru](http://www.ykki.ru).

3. Настоящее решение вступает в силу со дня подписания.

Глава муниципального образования



О.Е. Сапожникова